












Nr. 36/15.02.2024

PROCES VERBAL
al Conferintei a II a de amenajare
pentru fondul forestier proprietate privata aparținând
Obstii de padure Ilisesti, Obstii de padure Balaceana
si persoanelor fizice Simion Virginea si Chiras Geta
U.P. I BĂLĂCEANA - ILIȘEȘTI

A. Prezenti:

- 1.ing. Frunză Silviu reprezentant Garda Forestieră Suceava..... 
- 2.Cezar Asurdului consilier A.P.M. Suceava..... 
- 3.ing. Simion Valeriu reprezentant O.S. Bucovina..... 
- 4.ing Marcu Petre expert C.T.A.P. S.C OLIVIA DUAL S.R.L..... 
- 5.ing Stan Marius Sorin șef proiect S.C. OLIVIA DUAL S.R.L..... 
- 6.ing Stan Marius Sorin proiectant S.C. OLIVIA DUAL S.R.L..... 
- 7.Bozomală Gavril reprezentant proprietari..... 
- 8.Lupu Ioan reprezentant proprietari..... 



În conformitate cu prevederile din “Norme tehnice pentru amenajarea pădurilor” în vigoare, ne-am întrunit pentru a analiza și aviza planurile de cultură și exploatare ale amenajamentului fondului forestier proprietate privata aparținând Obstii de padure Ilisesti, Obstii de padure Balaceana si persoanelor fizice Simion Virginea si Chiras Geta, U.P. I Balaceana-Ilisesti, județul Suceava obținut prin aplicarea legilor de proprietate – Legea nr. 18/1991, 169/1997, 1/2000, 247/2005.

1. Suprafața fondului forestier

Suprafața totală a fondului forestier proprietate privată aparținând Obstii de padure Ilisesti, Obstii de padure Balaceana și persoanelor fizice Simion Virginea și Chiras Geta, județul Suceava care face obiectul amenajării este de 417,26 ha, conform documentelor de proprietate anexate.

2. Amplasamentul proprietății

Suprafața fondului forestier proprietate privată aparținând Obstii de padure Ilisesti, Obstii de padure Balaceana și persoanelor fizice Simion Virginea și Chiras Geta, județul Suceava a fost preluată în baza legilor funciare de la Direcția Silvică Suceava, Ocolul Silvic Solca (UP III Ilisesti – 392.79 ha), Ocolul Silvic Breaza (UP I Botus-Lucina – 1.50 ha), Ocolul Silvic Iacobeni (UP V Valea Stăniilor – 21.60 ha), Ocolul Silvic Moldovita (UP III Rasca – 1.37 ha).

Din punct de vedere administrativ-teritorial, suprafața luată în studiu, se află pe raza Ilisesti, Balaceana, Fundu Moldovei, Carlibaba și Moldovita, județul Suceava. În prezent, suprafața fondului forestier proprietate privată aparținând Obstii de padure Ilisesti, Obstii de padure Balaceana și persoanelor fizice Simion Virginea și Chiras Geta, județul Suceava este administrată de Ocolul Silvic Bucovina.

3. Baza cartografică folosită

Pentru determinarea suprafețelor și întocmirea hărților s-au folosit planuri de bază restituite, foi volante, la scara 1:5000, cu curbe de nivel (executate de I.G.F.C.O.T./I.C.S.P.S. în anii 1970) și documentațiile cadastrale întocmite.

4. Ocupații și litigii

Nu sunt.

5. Repartiția fondului forestier pe categorii de folosințe

Repartiția fondului forestier pe folosințe se prezintă astfel:

A. Paduri și terenuri destinate împăduririi și reimpăduririi: 417.26 ha, din care paduri: 349.43 ha și goluri destinate împăduririi: 67.83 ha .

6. Zonarea funcțională

În concordanță cu obiectivele social-economice fixate, condițiile staționale existente, țelurile de gospodărire adoptate și structura reală a arboretelor, fondul forestier a fost încadrat, la actuala amenajare, în grupa I funcțională (80.41 ha), în categoriile funcționale:

- 1.1G – arboretele din bazinele torrențiale sau cu transport excesiv de aluviuni, determinate prin studii hidrologice, de amenajarea pădurilor sau de amenajare a bazinelor hidrografice (T III) – 1.37 ha;

- 1.2A – arboretele situate pe stâncării, pe grohotisuri și pe terenuri cu eroziune în adâncime și pe terenuri cu înclinarea mai mare de 30 grade pe substraturi de flis (facies marnos, marno-argilos și argilos), nisipuri, pietrisuri și loess, precum și cele situate pe terenuri cu înclinare mai mare de 35 grade, pe alte substraturi litologice (T II) – 18.91 ha;

- 1.2H - Arboretele situate pe terenuri alunecatoare (T II) – 0.84 ha;
- 1.4B – arboretele din jurul localitatilor, precum si arboretele din intravilan (T III) – 19.34 ha;
- 1.4E – Benzi de padure constituite din subparcele intregi situate de-a lungul cailor de comunicatii de importanta nationala si internationala (T II) – 39.95 ha.

In grupa a II a functionala (336.85 ha) paduri cu functii de productie si de protectie, in urmatoarele categorii functionale:

- 2.1C – paduri destinate sa produca, in principal, lemn pentru cherestea (T VI) – 336.85 ha.

7. Subunități de gospodărire

În raport cu obiectivele urmărite și funcțiile de producție și de protecție stabilite au fost constituite următoarele subunități de producție și protecție:

SUP A – codru – 289.73 ha;

SUP M – paduri supuse regimului de conservare deosebita – 59.70 ha.

8. Bazele de amenajare

S-au adoptat următoarele baze de amenajare :

Regimul: codru;

Compoziția țel: corespunzătoare tipului natural fundamental de pădure pentru arboretele exploatabile și compoziția țel la exploatabilitate pentru celelalte arborete;

Exploatabilitatea: de protecție pentru arboretele incadrate in grupa I functionala si tehnica exprimata prin varsta exploatabilitatii tehnice pentru arboretele din grupa a II-a functionala.

Tratamente – taieri progresive si taieri succesive;

Ciclu - 110 ani.

9. Reglementarea procesului de producție

9.1. Analiza și adoptarea posibilității

La S.U.P. A, s-au calculat următorii indicatori de posibilitate :

C.I. = 947 mc/an

Q = 0.84

m = -

VD/10 = 1225 m³/an

VE/20 = 965 m³/an

VF/40 = 871 m³/an

VG/60 = 1343 m³/an

P_{ci} = 871 m³/an

P_{dcd} = 1064 m³/an

P_{ind.} = 1066 m³/an

P_{adoptata} = 642 m³/an

Posibilitatea stabilita, pe baza indicatorilor de posibilitate calculati prin includerea volumului de depasire decenala, rezulta dupa valoarea indicatorului de crestere indicatoare si este de 981 m³/an (in conformitate cu Ordinul nr. 766 din 23.07.2018).

Posibilitatea adoptata/de recoltat, rezultata in urma diferentei dintre posibilitatea stabilita ($981 \text{ m}^3/\text{an}$) si volumul depasirii decenale ($339 \text{ m}^3/\text{an}$), este de $642 \text{ m}^3/\text{an}$.

Cu lucrari de conservare se va parcurge anual **2.50 ha** cu un volum de extras de **200 m^3/an** .

S-a prevazut a se executa in deceniul care urmeaza urmatoarele cantitati anuale de lucrari de ingrijire a arboretelor:

- degajari – **0.74 ha/an**;
- curatiri – **0.78 ha/an** cu un volum de extras de **6 m^3/an** .
- rarituri – **14.47 ha/an** cu un volum de extras de **499 m^3/an** .

Cu tăieri de igienă se estimează a se parcurge anual **90.19 ha** cu un volum de extras de **72 m^3/an** .

9.2 Analiza și adoptarea planurilor decenale

Posibilitatea de produse principale se va recolta din arboretele din u.a.: 31G, 32A, 41B, 42, 51C, 52B, 58A, 59A, 76 si 381.

Cu lucrari de conservare se vor parcurge u.a.: 26A, 57D, 58B si 58C.

Degajari s-au propus in arboretele din u.a.: 27 si 111.

Curatiri s-au propus in arboretele din u.a.: 27, 52D si 57A.

Rarituri s-au propus in arboretele din u.a.: 29, 30A, 31B, 31D, 32C, 35, 37B, 37D, 38E, 40A, 40B, 41A, 41C, 41E, 43, 51A, 52D, 56C, 57C si 57E.

9.3 Volumul de masa lemnoasa nerecoltata datorita functiilor de protective

Din tipul functional T2 – SUP M = $59.70 \text{ ha} \times 1.97 \text{ mc}/\text{an}/\text{ha} = 118 \text{ mc}/\text{an}$.

10. Probleme speciale

- ◆ Lucrările de teren au fost recepționate prin procesul verbal nr. 382/10.11.2023.
- ◆ Amenajamentul intră în vigoare la data de 01.01.2024 și are o valabilitate de 10 ani.
- ◆ Agentia pentru Protectia Mediului Suceava a fost invitata cu adresa nr. 25/09.02.2024.
- ◆ Agentia Nationala pentru Aree Naturale Protejate Suceava a fost invitata cu adresa nr. 26/09.02.2024.

◆ La arboretele care se vor parcurge cu rarituri si care au ajuns la varsta de trei patrimi din varsta explotabilitatii, interventiile se vor realiza in primii ani de aplicare a amenajamentului.

◆ Beneficiarul va parcurge procedura de evaluare de mediu pentru planuri și programe, conform cu H.G. 1076/2004.

◆ La încadrarea arboretelor în planurile de lucrări, proiectantul a analizat și aplicat prevederile Ordinului 3397/2012 privind stabilirea criteriilor și indicatorilor de identificare a pădurilor virgine și cvasivirgine în România.

◆ La data conferintei a II-a de amenajare nu este elaborata si aprobata aplicatia informatica pentru elaborarea amenajamentelor silvice (AS) prevazuta de art. 4 din ordinul MMAP 1323/2015, in concordanta cu prevederile noilor norme tehnice de amenajarea padurilor aprobate cu OM 2536/2022. Prin urmare, pana la finalizarea acestei aplicatii informatice, amenajamentele silvice vor fi elaborate cu programul AS 2007.

Prezentul proces-verbal conține 4 pagini și s-a întocmit în 5 exemplare, câte unul pentru fiecare parte interesată.

ANEXA 1**la**

PROCES VERBAL
al Conferintei a II a de amenajare
pentru fondul forestier proprietate privata aparținând
Obstii de padure Ilisesti, Obstii de padure Balaceana
si persoanelor fizice Simion Virginea si Chiras Geta
U.P. I BĂLĂCEANA - ILIȘEȘTI

(L101.1) POSIBILITATEA DUPA PROCEDEUL CRESTERII INDICATOARE (AS3)**OS BUCOVINA****UP: 1 SUP:A****Pag.: 1**

Specia	FA	MO	CA	PI	PAM	BR	ANN	ST	DT	DM		
CI	666	232	34	29	7	12	6	8	10	4	1008	
VD											15880	
VD1	4658	4530	359		442	663			114	73	10839	
VD2	3485		903		285	521					5194	
VD3	7331										7331	
VD4												
VE											23249	
VE1	8193	4851	1263		731	1191			117	73	16419	
VE2	9805		314	124							10243	
VE3												
VF	28469	5309	1990	1046	788	1212			350	74	39238	
VG	66704	10558	3428	1099	798	1227	202	762	367	75	85220	
DD1											11648	
DD2											3137	
DD3											-986	
DD4											24885	
DM											-986	
Q											0.95	
VD/10											1588	
VE/20											1162	
VF/40											981	
VG/60											1420	
POSIB.											981	
A:	M:											
CICLUL						110	Ani					
SUPRAFATA TOTALA						347.63	Ha					
SUPRAFATA IN GR.I FUNCTIONALA						20.71	Ha					
SUPRAFATA IN GR.II FUNCTIONALA						326.92	Ha					