



AGENȚIA PENTRU PROTECȚIA MEDIULUI SUCEAVA

Draft...DECIZIA ETAPEI DE ÎNCADRARE nr.....din

Ca urmare a:

- ✓ Notificării înaintată instituției noastre și înregistrată cu nr. 16646/18.12.2023, precum și a completărilor solicitate de către A.P.M. Suceava și depuse ulterior de către Direcția Silvică Suceava (înregistrate cu nr. 3950/20.03.2024) pentru revizuire (conform art.22. din H.G. nr. 236/2023) „Amenajamentul silvic al fondului forestier proprietate publică a statului administrat prin Ocolul Silvic Pătrăuți, Direcția Silvică Suceava“
- ✓ analizei planului amenajistic în ședința Comitetului Special Constituit (CSC) întrunit în data de 04.04.2024 conform art. 8, alin. (2) din H.G. nr.236/2023 pentru aprobarea metodologiei de derulare a procedurii de evaluare de mediu pentru amenajamentele silvice

în baza:

- H.G. nr. 1000/2012 privind reorganizarea și funcționarea Agenției Naționale pentru Protecția Mediului și a instituțiilor publice aflate în subordinea acesteia
- O.U.G. nr. 195/2005 privind protecția mediului, aprobată cu modificări prin Legea nr. 265/2006, cu modificările și completările ulterioare
- H.G. nr.236/2023 pentru aprobarea metodologiei de derulare a procedurii de evaluare de mediu pentru amenajamentele silvice coroborat cu H.G. nr. 1076/2004 (actualizată) privind stabilirea procedurii de realizare a evaluării de mediu pentru planuri și programe
- O.U.G. nr. 57/2007 privind regimul ariilor naturale protejate, conservarea habitatelor naturale, a florei și faunei sălbatice, aprobată cu modificări și completări de Legea nr. 49/2011, cu modificările și completările ulterioare
- Ordinul ministrului mediului, apelor și pădurilor nr. 1.682 din 14 iunie 2023 pentru aprobarea Ghidului metodologic privind evaluarea adecvată a efectelor potențiale ale planurilor sau proiectelor asupra ariilor naturale protejate de interes comunitar coroborat cu Cap.6 din Ordinul nr. 1.679 din 14 iunie 2023 pentru aprobarea Ghidului metodologic specific privind evaluarea adecvată a efectelor potențiale ale planurilor/proiectelor din domeniile de interes

având în vedere:

- ✓ Decizia etapei de încadrare nr.8 din 08.02.2016 emisă de către A.P.M. Suceava
- ✓ Ordinul ministrului mediului, apelor și pădurilor nr. 1442/12.07.2016 de aprobare a planului amenajistic
- ✓ Rezultatele evaluării memoriului de prezentare întocmit conform O.M.M.A.P. nr. 1682/2023 datorită suprapunerii parțiale a fondului forestier care face obiectul amenajamentului silvic aflat în evaluare cu ariile naturale protejate integrate în rețeaua ecologică europeană Natura 2000: ROSCI0075 Pădurea Pătrăuți și ROSCI0380 Râul Suceava - Liteni
- ✓ Punctului de vedere comunicat de A.N.A.N.P. - Serviciul Teritorial Suceava nr.406/ST SV/02.04.2024

Agenția pentru Protecția Mediului Suceava decide:

Planul (aflat în procedură de revizuire) „Amenajamentul silvic al fondului forestier proprietate publică a statului administrat prin Ocolul Silvic Pătrăuți, Direcția Silvică Suceava” necesită evaluare adecvată, raport de mediu și se va supune adoptării cu aviz de mediu.

Caracteristicile și localizarea planului

Fondul forestier proprietate publică a statului administrat de către Ocolul Silvic Pătrăuți, din cadrul Direcției Silvice Suceava este situat pe teritoriul unităților teritorial-administrative: Suceava, Adâncata, Calafindești, Dărmănești, Grănicești, Ipotești, Mitocu Dragomirnei, Pătrăuți, Todirești, Șcheia, Șerbăuți, Udești, Zvoriștea din județul Suceava.

Suprafața fondului forestier proprietate publică a statului este de 6120,80 ha și este organizată în unitățile de producție: UP II Todirești, UP II Luncile Sucevei, UP III Dărmănești, UP IV Pătrăuți și UP V Dragomirna.

Pentru Planul amenajistic a fost parcursă procedura de reglementare pe linie de mediu în perioada 2015-2016, când s-a finalizat cu Decizia etapei de încadrare nr. 8/08.02.2016, fără evaluare de mediu, fără evaluare adecvată. Ca urmare, având în vedere prevederile art.22, alin.(1) din H.G. nr. 236/2023, amenajamentul silvic al fondului forestier administrat de către Ocolul Silvic Brodina, se supune procedurii de revizuire pe linie de mediu.

Zonarea funcțională pe categorii funcționale și tipuri de categorii funcționale. Subunități de gospodărire

În grupa I funcțională a fost încadrată o suprafață de 5014,90 ha repartizată astfel:

- 1.1D- Benzile de pădure constituite dintr-un rând de parcele de-a lungul râurilor neîndiguite, în măsura în care nu reduc secțiunile de scurgere a apelor sub limita necesară= 183,87 ha
- 1.2.A- Păduri situate pe stâncării, pe grohotișuri, pe terenuri cu eroziune în adâncime, cu înclinare mai mare de 35 grade, iar cele situate pe substraturi de fliș, nisipuri și pietrișuri, cu înclinare mai mare de 30 grade (T.II)= 14,05 ha
- 1.2.E- Pădurile situate pe terenuri degradate (T.II)= 4,82 ha
- 1.2.I- Pădurile de pe terenurile cu înmlăștinare permanentă (T.II)= 7,87 ha
- 1.2.H - Păduri situate pe terenuri alunecătoare (T.II)= 67,07 ha

- 1.2.L- Păduri situate pe stâncării, pe terenuri cu substraturi litologice foarte vulnerabile la eroziuni și alunecări, cu pante cuprinse până la limitele indicate la pct.2A (T IV)= 25,17 ha
- 1.4.A - Păduri parc și alte păduri de recreere de intensitate funcțională foarte ridicată, stabilite de M.S. (T II)= 138,51 ha
- 1.4.B- Pădurile din jurul orașului Suceava= 200,71 ha
- 1.4.E- Pădurile de interes social din jurul monumentelor de cultură arheologică, de arhitectură, istorice și de artă plastică, stabilite în raport cu importanța obiectivului respectiv (T II)= 32,58 ha
- 1.5.C- Rezervații naturale, care cuprind suprafețe de teren și de ape din fondul forestier, de întinderi variate, destinate conservării unor medii de viață, a genofondului și ecofondului forestier (T I)= 173,88 ha
- 1.5H- Păduri stabilite ca rezervații pentru producerea de semințe forestiere și resurse genetice forestiere (T II)= 247,54 ha
- 1.5.K- Parcuri dendrologice și arboretum-uri (T II)= 10,05 ha
- 1.5.L- Păduri constituite în zone de protecție (zone tampon) a rezervațiilor (T.III)= 304,91 ha
- 1.5.M- Păduri care fac parte din situri Natura 2000 (T IV)= 3603,87 ha.




Pentru gospodărirea diferențiată a pădurilor în raport cu zonarea funcțională stabilită și cu țelurile de gospodărire adoptate, s-au constituit subunități de gospodărire.

- S.U.P. A - Codru regulat, sortimente obișnuite = 4923,60 ha
- S.U.P. E - Păduri supuse regimului de ocrotire integrală = 173,88 ha
- S.U.P. K - rezervații de semințe = 247,54 ha
- S.U.P. M - păduri supuse regimului de conservare deosebită = 274,95 ha
- S.U.P. X -Zăvoi de plopi și sălcii = 189,05 ha.

Bazele de amenajare ale arboretelor și ale pădurii

Regimul

Având în vedere obiectivele social-economice și ecologice, ca și necesitatea folosirii în condiții cât mai bune a capacităților de producție și de protecție ale arboretelor, se adoptă regimul codru

-  Compoziția - țel: corespunzătoare tipului natural fundamental de pădure pentru arboretele exploatabile și compoziția tel la exploatabilitate pentru celelalte arborete
-  Exploatabilitatea: de protecție pentru arboretele încadrate în grupa I funcțională și tehnică pentru arboretele încadrate în grupa a II-a funcțională
-  Ciclul: 100 - 120 ani (S.U.P.A) și 30 ani (S.U.P.X)

Lucrările silviculturale rămase de executat până la finalizarea valabilității amenajamentului silvic, respectiv 31.12.2024

Tabel 1. Lucrări de executat pentru perioada rămasă de aplicare a amenajamentului silvic O.S.Pătrăuți

Nr. crt	Tip de intervenție	Descrierea intervențiilor principale/secundare	U.P./u.a.	Suprafață (ha)	Localizare față de ANPIC
1	Degajări	<p>Prin degajare se înțelege lucrarea de îngrijire efectuată în stadiul desiş, uneori și în stadiul de semintiș, prin care se urmărește apărarea speciilor principale valoroase împotriva speciilor secundare copleșitoare sau de o altă proveniență, considerată necorespunzătoare.</p> <p>Perioada normală de executare a degajărilor corespunde intervalului cuprins între momentul închiderii stării de masiv, când se realizează creșterea maximă în înălțime, și momentul apariției elagajului natural la majoritatea exemplarelor din arboret.</p> <p>Degajările trebuie executate numai în timpul când arboretul este înfrunzit. Epoca optimă pentru executarea degajărilor este între 15 august și 30 septembrie, în timpul zilelor mai puțin călduroase, în luna octombrie nefiind indicate, întrucât lujerii insuficient lignificați ai exemplarelor degajate sunt afectați de ger cu mai mare ușurință dacă sunt complet descoperiți.</p> <p>Stabilirea modalității de intervenție la degajări se realizează într-o zonă reprezentativă a arboretului, prin amplasarea unei suprafețe de probă de 1000 mp în care se prezintă personalului silvic modul de lucru. Periodicitatea este determinată atât de caracteristicile biologice ale speciilor principale și copleșitoare, care compun arboretul, cât și de condițiile staționale (de regulă 1 - 3 ani).</p>	<p>U.P. III: u.a. 37G, 39D</p> <p>U.P. IV: u.a. 9A, 10A, 27I, 27J, 28A, 36C, 36D, 36G, 37D</p> <p>U.P. V: u.a. 1C, 1E, 4C, 5B</p>	392,20	Lucrările se vor desfășura în cuprinsul ANPIC ROSCI0075
			<p>U.P. I: u.a. 16G, 16H, 18E, 19H, 19I, 20C, 21E, 24C, 24E, 24G, 24I, 29A, 35C, 39D</p> <p>U.P. II: u.a. 21D, 21E</p> <p>U.P. V: u.a. 31B</p>	93,88	<p>Lucrările se vor desfășura în afara ANPIC ROSCI0075</p> <p>Lucrările se vor desfășura în afara ANPIC ROSCI0380</p>
2	Curățiri	<p>Prin curățire se înțelege lucrarea de îngrijire cu caracter de selecție preponderent negativă, ce se aplică arboretelor aflate în stadiile de nuieliș și prăjiniș în scopul îmbunătățirii calității, creșterii și compoziției arboretului, prin extragerea arborilor rău conformați, accidentați, bolnavi, deperisanți sau uscați, înghesuți și copleșiți sau aparținând unor specii sau forme genetice mai puțin valoroase și care</p>	<p>U.P. III: u.a. 35D, 36B, 38C, 39D, 40C, 41E, 44C, 50E, 50F, 54B, 60B, 63B</p> <p>U.P. IV: u.a. 7B, 9A, 10A, 22F, 25E, 26A, 28A, 29A, 29B, 29J, 30A, 36B, 36C, 36D, 36G, 37D, 38K</p> <p>U.P. V: u.a. 2, 3B</p>	372,51	Lucrările se vor desfășura în cuprinsul ANPIC ROSCI0075

Nr. crt	Tip de intervenție	Descrierea intervențiilor principale/secundare	U.P./u.a.	Suprafață (ha)	Localizare față de ANPIC
		<p>nu corespund țelului de gospodărire și exigențelor ecologice.</p> <p>Curățirile se execută la 2-4 ani de la ultima degajare; în arboretele neparcurse cu degajări prima curățire are caracterul de degajare întârziată. Sezonul de executare este relativ larg, la rășinoase se va evita perioada de formare a lujerilor (1 mai - 31 iulie). La foioase, curățirile se pot executa tot timpul anului.</p> <p>Intensitatea curățirilor va fi, după caz, moderată, puternică și foarte puternică, fără a se întrerupe însă starea de masiv și fără a se reduce consistența sub 0,75.</p> <p>Periodicitatea: 3-5 ani, în funcție de specie, starea arboretului, condițiile staționale și lucrările executate anterior.</p>	<p>U.P. I: u.a. 15B, 16D, 16G, 16H, 17A, 18E, 18F, 19H, 19I, 21E, 23B, 29A, 29B, 60, 70, 71, 72, 73, 74</p> <p>U.P. II: u.a. 16C, 17A, 17C, 17E, 25M, 27D, 30A</p> <p>U.P. III: u.a. 2, 4C, 4D, 5, 11A, 11C, 71</p>	63,55	<p>Lucrările se vor desfășura în afara ANPIC ROSCI0075</p> <p>Lucrările se vor desfășura în afara ANPIC ROSCI0380</p>
3	Rărituri	<p>Răriturile reprezintă lucrările de îngrijire care se efectuează periodic în arborete după ce acestea au realizat stadiul de păriș și apoi în stadiile de codrișor și codru mijlociu, prin care se reduce, prin selecție pozitivă, numărul de exemplare la unitatea de suprafață, micșorându-se temporar consistența, în scopul ameliorării structurii, creșterii și calității arboretelor și în final a creșterii eficacității funcționale a acestora. Intervalul normal de executare a răriturilor se suprapune peste marea perioadă de creștere curentă în volum, respectiv peste stadiile de păriș și codrișor. Convențional, se stabilește că prima răritură se va executa atunci când arboretul realizează diametrul mediu de 10-12 cm și înălțimea superioară de 10-12 m.</p> <p>Periodicitatea răriturilor este determinată de temperamentul speciilor ce compun arboretul, de vârsta arboretului, de bonitatea stațiunii, de intensitatea lucrării executate anterior și de consistența arboretului. Răriturile se execută până la o vârstă egală cu 3/4 din vârsta exploatabilității tehnice. Pentru arboretele în care nu se reglementează procesul de producție aceasta se asimilizează cu cea tehnică.</p>	<p>U.P. III: u.a. 30E, 30F, 31C, 31D, 31E, 32B, 34B, 37A, 38A, 38B, 39C, 40B, 40C, 41C, 41D, 43A, 43B, 44G, 49A, 49B, 50B, 53B, 53C, 54D, 54E, 56B, 57C, 59A, 61C, 61D, 61E, 62E, 63A, 63C, 63E</p> <p>U.P. IV: u.a. 1B, 1C, 2B, 2D, 3B, 4B, 4C, 5A, 5B, 5C, 6A, 6B, 6C, 6D, 7A, 7B, 10B, 11A, 11B, 11C, 11D, 12B, 19B, 20B, 20C, 21A, 21D, 21E, 22C, 22E, 22G, 23A, 23C, 23D, 24A, 27A, 27F, 28C, 29A, 29D, 29E, 29G, 32C, 32D, 32E, 32F, 32G, 33A, 33D, 34A, 36B, 37A, 38B, 38G, 39A, 39C, 39D</p> <p>U.P. V: u.a. 12A, 12B, 15B, 15C, 15D, 17A, 19B, 21B, 21C, 22B, 24B, 24C</p> <p>U.P. I: u.a. 5B, 8B, 9B, 10A, 14A, 15B, 16A, 16C, 16E, 16F, 17A, 17B, 17C, 17E, 17G, 17H, 17I, 17J, 19A, 20A, 23A, 23B, 27B, 28B, 33C, 33D, 36C, 37A, 37B, 38A, 40, 41B, 42, 51A, 51B, 61, 75</p> <p>U.P. II: u.a. 17J, 20A, 21A, 22L, 25A, 25E, 25F, 25I, 25R, 25U, 26B, 27B, 27E, 33B</p> <p>U.P. III: u.a. 10C, 12C, 12D, 13A, 14A, 14C</p> <p>U.P. V: u.a. 28A, 29A, 29B, 30</p>	902,51	<p>Lucrările se vor desfășura în cuprinsul ANPIC ROSCI0075</p> <p>Lucrările se vor desfășura în afara ANPIC ROSCI0075</p> <p>Lucrările se vor desfășura în afara ANPIC ROSCI0380</p>

Nr. crt	Tip de intervenție	Descrierea intervențiilor principale/secundare	U.P./u.a.	Suprafață (ha)	Localizare față de ANPIC
4	Tăieri de igienă	<p>Prin tăieri de igienă se urmărește extragerea arborilor uscați sau în curs de uscare, vătămați, ruși sau doborâți de vânt și zăpadă și care - prin păstrarea lor în arboret - ar putea deveni focare de infestare sau de izbucnire a unor incendii, fără ca prin aceste lucrări să se restrângă biodiversitatea pădurilor.</p> <p>Volumul de extras (intensitatea) prin tăieri de igienă nu depășește 1,0 mc/an/ha, calculat la nivel de unitate amenajistică (arboret) și intervenție.</p> <p>Este interzisă executarea tăierilor de igienă în arboretele din ANPIC, dacă prin aceasta sunt vizate obiectivele de conservare care au stat la baza desemnării ariei naturale protejate.</p>	<p>U.P. I: u.a. 2B, 2D, 2F, 2G</p> <p>U.P. II: u.a. 7, 8A, 8B</p> <p>U.P. III: u.a. 30A, 30D, 31B, 33, 35B, 35E, 36C, 37C, 37E, 39B, 39E, 40A, 40D, 40E, 41A, 41B, 42B, 44A, 44B, 44D, 44E, 44F, 45A, 45B, 45C, 45D, 46A, 47A, 47C, 49C, 50A, 50C, 50G, 50H, 53E, 54C, 54H, 54I, 55A, 55B, 56A, 56C, 57A, 57B, 58A, 58B, 58C, 58D, 60A, 61A, 61B, 62A, 62B, 62D, 62F, 62G</p> <p>U.P. IV: u.a. 1A, 2A, 2C, 2E, 2F, 3C, 3D, 4A, 11E, 11F, 12A, 12C, 13A, 13D, 13E, 14A, 14C, 14D, 14E, 17A, 17B, 17C, 18A, 18B, 18C, 18D, 18E, 18F, 19A, 19C, 20A, 20D, 20E, 20F, 21B, 21C, 22A, 22B, 25A, 25B, 25C, 25D, 26B, 27B, 27E, 27G, 28D, 29C, 29H, 29I, 30B, 30C, 30E, 31A, 31B, 31C, 31D, 31F, 31G, 32B, 32H, 32I, 32J, 33B, 33C, 34B, 35B, 38D, 38E, 38F, 38J, 39B, 40A, 40B, 40C, 40D, 41C, 41D, 41F</p> <p>U.P. V: u.a. 1A, 1D, 3A, 3C, 4A, 4F, 4G, 5A, 5D, 9, 10A, 10B, 11, 12C, 13A, 13B, 18, 19A, 20A, 20B, 21A, 22A, 23A, 24A, 25</p>	1702,23	<p>Lucrările se vor desfășura în cuprinsul ANPIC ROSCI0075 sau în cuprinsul ANPIC ROSCI0380</p>
			<p>U.P. I: u.a. 5G, 7A, 8A, 8E, 9A, 9D, 9E, 11B, 12A, 13, 16B, 17D, 17F, 17L, 18A, 18C, 18D, 19B, 19C, 19G, 20B, 21A, 21B, 21D, 24B, 25, 26, 30A, 30B, 31A, 31B, 32B, 36A, 37D, 39A, 39B, 41A, 45, 47P, 49A, 49C, 51C, 55, 56A, 58, 62, 63, 65, 66, 67, 69, 76</p> <p>U.P. II: u.a. 16A, 17D, 19C, 19D, 19F, 20D, 22B, 22F, 22G, 22I, 22M, 25J, 25K, 25N, 25O, 27C, 27F, 28A, 28C, 28D, 28E, 31C, 33C, 33D, 35B, 36B</p> <p>U.P. III: u.a. 4A, 6, 10B, 11B, 11F, 11H, 11I, 12A, 12F, 13B, 14B, 14E, 15A, 16, 17, 64, 72, 73</p> <p>U.P. V: u.a. 28B</p>	444,88	<p>Lucrările se vor desfășura în afara ANPIC ROSCI0075</p> <p>Lucrările se vor desfășura în afara ANPIC ROSCI0380</p>

Nr. crt	Tip de intervenție	Descrierea intervențiilor principale/secundare	U.P./u.a.	Suprafață (ha)	Localizare față de ANPIC
5	Tăieri progresive	<p>Acest tip de tratament constă în aplicarea de tăieri repetate neuniforme, concentrate în anumite ochiuri, împrăștiate neregulat în cuprinsul arboretelor exploatabile, urmărindu-se instalarea și dezvoltarea seminișului natural sub masiv, până ce se va constitui noul arboret.</p> <p>În principiu, tăierile progresive urmăresc realizarea obiectivului regenerării naturale sub masiv prin două modalități:</p> <ul style="list-style-type: none"> - punerea treptată în lumină a seminișurilor utilizabile existente precum și a celor instalate artificial prin semănături sau plantații sub masiv sau în margine de masiv; - provocarea însămânțării naturale prin rărirea sau deschiderea arboretului acolo unde nu s-a declanșat încă instalarea regenerării naturale. <p>Pentru realizarea acestor obiective se disting în cadrul tratamentului menționat trei genuri de tăieri: tăieri de deschidere de ochiuri sau de însămânțare, tăieri de lărgire a ochiurilor sau de punere în lumină precum și tăieri de racordare.</p>	<p>U.P. III: u.a. 30C, 32A, 34A, 35C, 36A, 36E, 37B, 37D, 37F, 38D, 39A, 40F, 42A, 46B, 47B, 48, 50D, 54F, 61F, 62C, 63D</p> <p>U.P. IV: u.a. 3A, 8A, 9B, 10C, 13B, 13C, 14B, 22D, 23B, 24B, 27C, 27D, 28B, 28E, 29F, 30D, 31E, 31H, 32A, 33E, 33F, 35A, 36A, 36E, 36H, 37B, 37C, 37E, 38A, 38C, 38I, 40E, 41E</p> <p>U.P. V: u.a. 1B, 1F, 3D, 4B, 4D, 4E, 5C, 15A</p>	606,06	Lucrările se vor desfășura în cuprinsul ANPIC ROSCI0075
			<p>U.P. I: u.a. 14B, 15A, 33B, 35B</p> <p>U.P. III: u.a. 10A, 11G</p> <p>U.P. V: u.a. 31A, 32, 33A, 33B</p>	175,44	<p>Lucrările se vor desfășura în afara ANPIC ROSCI0075</p> <p>Lucrările se vor desfășura în afara ANPIC ROSCI0380</p>
6	Tăieri în crâng	<p>Tratamentul tăierilor în crâng (în parchete mici, până la 3 ha) s-a adoptat în cazul zăvoaielor de plopi și sălcii, precum și în cazul unui arboret de salcâm, fiind specific acestor formațiuni. Tratamentul în crâng se bazează pe regenerarea vegetativă din lăstari sau din drajoni formați pe rădăcini, iar ca mod de execuție constă în tăierea unică a tuturor arborilor, cât mai aproape de sol, folosind o tăiere netedă, înclinată spre exteriorul cioatei și fără a vătăma scoarța de pe cioată.</p> <p>De regulă, arboretele tratate în regimul crângului, se regenerează la vârste mici (20-40 ani), când lăstărirea și drajonarea sunt active.</p> <p>Tăierea în crâng simplu se face la începutul primăverii, cu câteva săptămâni înainte de pornirea vegetației, pentru ca cioatele să nu se usuce sau să nu înghețe. Și materialul lemnos se scoate din parchet înaintea pornirii vegetației, pentru a nu se distruge lăstarii sau drajonii apăruiți.</p> <p>Tinerele arborete rezultate sunt în proporții diferite din lăstari sau drajoni, printre care se pot găsi și elemente din sămânță. Dacă se urmărește regenerarea din drajoni, după tăiere se execută o arătură sau o scarificare printre cioate, iar lăstarii din primul an se înlătura de pe cioate în lunile iulie-august.</p>	<p>U.P. II: u.a. 9</p>	0,81	Lucrările se vor desfășura în cuprinsul ANPIC ROSCI0380
			<p>U.P. I: u.a. 12B</p> <p>U.P. II: u.a. 19A, 19B, 20B, 20C, 23, 25C, 25G, 26A, 27A, 29A, 31A, 33A, 34A, 34B, 35A, 36A</p>	44,20	<p>Lucrările se vor desfășura în afara ANPIC ROSCI0075</p> <p>Lucrările se vor desfășura în afara ANPIC ROSCI0380</p>

Nr. crt	Tip de intervenție	Descrierea intervențiilor principale/secundare	U.P./u.a.	Suprafață (ha)	Localizare față de ANPIC
7	Tăieri rase	Acest tratament se caracterizează prin recoltarea integrală a arboretului exploatabil de pe o anumită suprafață, printr-o singură tăiere. Se vor executa tăieri rase în parchete mici, în arboretele slab productive și în cele cu compoziția diferită de cea a tipului natural fundamental de pădure (arborete necorespunzătoare din punct de vedere ecologic și economic). Alăturarea parchetelor se va face în raport cu durata de realizare a stării de masiv și intensitatea funcțiilor de protecție atribuite, la intervale de 3-7 ani, mai mari în pădurile cu funcții speciale de protecție și mai mici în cele cu funcții de producție și protecție. Regenerarea arboretelor parcurse cu tăieri rase se va realiza pe cale artificială, la lucrările de împădurire promovându-se speciile autohtone valoroase din punct de vedere economic și ecologic, corespunzătoare tipului natural fundamental de pădure. Lucrările de împădurire se vor executa imediat după exploatarea și curățirea parchetelor.	U.P. III: u.a. 53D, 54A, 54G, 54K, 54M, 57D U.P. IV: u.a. 27H, 38H	17,58	Lucrările se vor desfășura în cuprinsul ANPIC ROSCI0075
			U.P. I: u.a. 18B, 19E, 19F, 21C, 24A, 24D, 24F, 24H, 27A, 27C, 28C, 28D, 31C, 32A, 34A, 35A, 37C, 38B, 39C U.P. II: u.a. 11, 16B, 17F, 19E, 25H, 25P, 25T, 28B, 30B, 31B, 11E, 12B	122,06	Lucrările se vor desfășura în afara ANPIC ROSCI0075 Lucrările se vor desfășura în afara ANPIC ROSCI0380
8	Lucrări de conservare	Lucrările speciale de conservare reprezintă un ansamblu de lucrări prin care se urmărește menținerea și îmbunătățirea stării fitosanitare a arboretelor, asigurarea permanenței pădurii și îmbunătățirea continuă a exercitării de către acestea a funcțiilor de protecție ce le-au fost atribuite, prin: - efectuarea lucrărilor de igienizare; - extragerea arborilor de calitate scăzută; - promovarea nucleelor de regenerare naturală din speciile valoroase existente, prin efectuarea de extracții de intensitate redusă, strict necesare menținerii și dezvoltării semințurilor respective; - provocarea drajonării în arboretele de salcâm prin tăierea rădăcinilor în jurul cioatelor; - înlăturarea lăstarilor ce copleșesc drajonii în arboretele de salcâm; - împădurirea golurilor existente, folosind specii și tehnologii corespunzătoare stațiunii și țelurilor de gospodărire urmărite; - introducerea speciilor de ajutor și amestec corespunzătoare tipului natural fundamental de pădure etc.	U.P. I: u.a. 1, 2A, 2C, 2E, 4A, 4B U.P. IV: u.a. 36F U.P. V: u.a. 6A, 6B	56,33	Lucrările se vor desfășura în cuprinsul ANPIC ROSCI0075 sau în cuprinsul ANPIC ROSCI0380
			U.P. I: u.a. 5A, 5E, 6A, 6B, 6C, 7E, 8C, 8D, 9C, 9F, 9G, 9H, 11A U.P. III: u.a. 18	39,86	Lucrările se vor desfășura în afara ANPIC ROSCI0075 Lucrările se vor desfășura în afara ANPIC ROSCI0380

Nr. crt	Tip de intervenție	Descrierea intervențiilor principale/secundare	U.P./u.a.	Suprafață (ha)	Localizare față de ANPIC
9	Împăduriri	Regenerarea arboretelor, ca proces de asigurare a continuității arboretelor, a perenității pădurilor, se poate realiza prin două metode: regenerarea naturală și regenerarea artificială. Regenerarea naturală asigură constituirea unor arborete foarte valoroase, cu o productivitate ridicată și un înalt grad de stabilitate, ce își exercită cu maximă eficiență funcțiile atribuite. În baza acestei concepții, principiile de gospodărire rațională a pădurilor recomandă, în mod justificat, aplicarea tăierilor bazate pe regenerarea naturală în toate cazurile în care acest lucru este posibil. În vederea creșterii productivității arboretelor se acționează pe foarte multe căi. Una din primele astfel de modalități privește principiul potrivit căruia un arboret, prin asortimentul de specii, trebuie să valorifice complet potențialul productiv al stațiunii. În baza acestui fapt, o mare importanță se acordă regenerărilor artificiale ce vizează arboretele de plopi euramericani, rășinoasele din afara arealului natural, arboretele degradate, brăcuite, care nu corespund din punctul de vedere al cantității și calității producției lor. Intervenția artificială poate uneori să aibă un caracter parțial, regenerarea în ansamblu având, în acest caz, un caracter mixt.	<p>U.P. I: u.a. 4B</p> <p>U.P. III: u.a. 31A, 32A, 32C, 35A, 36A, 36D, 37B, 37D, 37F, 37H, 38D, 39A, 40F, 47B, 53D, 54A, 54F, 54G, 54J, 54K, 54L, 54M, 54N, 57D, 61F, 62C, 63D</p> <p>U.P. IV: u.a. 6E, 8A, 8B, 9A, 9B, 10A, 10C, 22D, 23B, 27C, 27D, 27H, 27I, 27J, 28B, 28E, 29F, 30D, 31E, 31H, 33E, 33F, 36C, 36D, 36E, 36F, 36G, 36H, 37B, 37D, 37E, 38C, 38H, 38I, 40E</p> <p>U.P. V: u.a. 1B, 1F, 3D, 4B, 15A</p>	219,82	<p>Lucrările se vor desfășura în cuprinsul ANPIC ROSCI0075 sau în cuprinsul ANPIC ROSCI0380</p>
			<p>U.P. I: u.a. 6B, 6C, 9H, 10B, 18B, 19E, 19F, 21C, 24A, 24D, 24F, 24H, 27A, 27C, 28A, 28C, 28D, 31C, 31D, 32A, 33A, 34A, 34B, 34C, 35A, 35B, 35D, 35E, 36B, 37C, 37E, 38B, 38C, 39C, 49B</p> <p>U.P. II: u.a. 11, 16B, 17F, 19E, 21D, 22E, 23, 25H, 25P, 25T, 28B, 30B, 31B</p> <p>U.P. III: u.a. 11E, 12B, 12G</p> <p>U.P. V: u.a. 31A, 31B, 32, 33A, 33B</p>	276,70	<p>Lucrările se vor desfășura în afara ANPIC ROSCI0075</p> <p>Lucrările se vor desfășura în afara ANPIC ROSCI0380</p>

1. Caracteristicile planurilor și programelor cu privire, în special, la:

a) gradul în care planul sau programul creează un cadru pentru proiecte și alte activități viitoare fie în ceea ce privește amplasamentul, natura, mărimea și condițiile de funcționare, fie în privința alocării resurselor

Amenajamentul silvic creează un cadru pentru gospodărirea pădurii și lucrările silvice pe o perioadă de 10 ani, respectiv 01.01.2015 - 31.12.2024.

b) gradul în care planul sau programul influențează alte planuri și programe, inclusiv pe cele în care se integrează sau care derivă din ele

Fondul forestier care face obiectul planului amenajistic a fost și este sub administrarea Ocolului Silvic Pătrăuți din cadrul Direcției Silvice Suceava, deținând pentru fondul forestier proprietate publică a statului certificatul FSC, ceea ce relevă un management forestier adecvat.

c) relevanța planului sau programului în/pentru integrarea considerațiilor de mediu, mai ales din perspectiva promovării dezvoltării durabile

Dintre țintele pentru 2030 ale Strategiei Naționale pentru Dezvoltare Durabilă, sunt asumate: gestionarea durabilă a pădurilor, eliminarea defrișărilor abuzive și a tăierilor rase, reglementarea împăduririi și reîmpăduririi terenurilor din fondul forestier - prin măsurile stipulate în amenajamentul silvic.

d) problemele de mediu relevante pentru plan sau program; factori destabilizatori pentru fondul forestier (calamități): atacuri de dăunători; uscure anormală; doborâturi, rupturi produse de acțiunea vântului și a zăpezii, alunecări de teren în fond forestier, incendii etc.

e) relevanța planului sau programului pentru implementarea legislației naționale și comunitare de mediu

S-au luat în considerare prevederile:

- Directiva SEA 2001/42/CE privind evaluarea efectelor anumitor planuri și programe asupra mediului
- H.G. nr.236/2023 pentru aprobarea metodologiei de derulare a procedurii de evaluare de pentru amenajamentele silvice
- H.G.nr. 1076/2004 (actualizată) privind stabilirea procedurii de realizare a evaluării de mediu pentru planuri și programe
- OUG nr. 57/2007 privind regimul ariilor naturale protejate, conservarea habitatelor naturale, a florei și faunei sălbatice, aprobată cu modificări și completări de Legea nr. 49/2011, cu modificările și completările ulterioare.

2. Caracteristicile efectelor și ale zonei posibil a fi afectate cu privire, în special, la:

a) probabilitatea, durata, frecvența și reversibilitatea efectelor - nu poate fi cuantificat la acest stadiu, dat fiind proiectul aflat în avizare Complexul de vânatoare Pătrăuți, pe o suprafață de 702,02 ha în fondul forestier administrat de O.S. Pătrăuți, în situl ROSCI0075 Pădurea Pătrăuți.

b) natura cumulativă a efectelor - nu poate fi cuantificată la nivel de memoriu, având în vedere aliniatul de mai sus

c) natura transfrontieră a efectelor - nu este cazul.

d) riscul pentru sănătatea umană sau pentru mediu (de exemplu, datorită accidentelor) - nu este cazul.

e) mărimea și spațialitatea efectelor (zona geografică și mărimea populației potențial afectate - nu se poate evalua la nivelul memoriului de prezentare

f) valoarea și vulnerabilitatea arealului posibil a fi afectat, date de:

(i) caracteristicile naturale speciale sau patrimoniul cultural; - este redusă pe perioada execuției lucrărilor silvice

(ii) depășirea standardelor sau a valorilor limită de calitate a mediului; - este redusă pe perioada execuției lucrărilor silvice

(iii) folosirea terenului în mod intensiv; - nu este cazul. Lucrările silvice se derulează conform programului stabilit prin amenajamentul silvic aprobat prin OMMAP nr. 1442/2016.

g) efectele asupra zonelor sau peisajelor care au un statut de protejare recunoscut pe plan național, comunitar sau internațional;

- în urma verificării coordonatelor STEREO 1970, amplasamentul lucrărilor rămase de executat pe perioada de valabilitate a amenajamentului silvic (31.12.2024) se suprapune parțial cu ariile naturale protejate de importanță comunitară: ROSCI0075 Pădurea Pătrăuți și ROSCI0380 Râul Suceava-Liteni. Agenția Națională pentru Arii Naturale Protejate în calitate de autoritate responsabilă cu administrarea ariilor naturale protejate a solicitat prin Adresa nr. 406/S.T. SV/02.04.2024 și susținut în ședința CSC în care se menționează că planul „este susceptibil de a avea un impact negativ semnificativ asupra ariilor naturale protejate ROSCI0075 Pădurea Pătrăuți și ROSCI0380 Râul Suceava-Liteni”.

În fondul forestier administrat de către O.S. Pătrăuți nu au fost identificate arborete virgine/cvasivirgine.

Pe raza O.S. Pătrăuți se află rezervațiile naturale: RONPA0738 Pădurea (Quercetumul) Crujana și RONPA0743 Făgetul Dragomirna.

Obligațiile titularului:

- ✓ Procedura de avizare va continua cu etapa de realizare a studiului de evaluare adecvată și a raportului de mediu.
- ✓ Stabilirea domeniului și a nivelului de detaliu al informațiilor ce trebuie incluse în studiul de evaluare adecvată și în raportul de mediu, precum și analiza efectelor semnificative ale planului asupra mediului se fac în cadrul unui grup de lucru, conform art. 12 din H.G. nr. 236/2023 coroborat cu art.14 din H.G. nr. 1076/2004 (actualizată) privind stabilirea procedurii de realizare a evaluării de mediu pentru planuri și programe.
- ✓ Constituirea grupului de lucru este obligația titularului. Grupul de lucru are caracter nepermanent, fiind constituit special pentru planul analizat, pe baza nominalizărilor făcute de autoritățile pe care le reprezintă. Nominalizările se fac la solicitarea titularului.
- ✓ Pentru convocarea grupului de lucru este necesar să stabiliți evaluatorul de mediu, care împreună cu proiectantul planului vor participa obligatoriu la aceasta ședință.
- ✓ Data întrunirii grupului de lucru se va stabili de către beneficiarul planului
- ✓ Titularul avizului de mediu are obligația de a menține și de a nu periclita starea de conservare favorabilă a speciilor și habitatelor naturale precum și de a asigura integritatea Rețelei Ecologice Europene Natura 2000/ariilor naturale protejate.

Informarea și participarea publicului la procedura de evaluare de mediu/procedura de evaluare adecvată:

- În urma publicării în ziarul Monitorul de Suceava a anunțurilor publice privind notificarea revizuirii planului „Amenajamentul silvic al fondului forestier proprietate publică a statului administrat prin Ocolul Silvic Pătrăuți, Direcția Silvică Suceava” în zilele de 15.12.2023 și 18.12.2023, până la luarea deciziei de încadrare nu au fost semnalate observații din partea publicului.
- Memoriul de prezentare a fondului forestier administrat de O.S. Pătrăuți, a fost afișat pe pagina de internet a A.P.M. Suceava.
- Draftul deciziei etapei de încadrare a fost afișat pe pagina de internet a A.P.M. Suceava.

- Anunțul privind decizia etapei de încadrare a fost publicat în data de în ziarul „Monitorul de Suceava”.

Prezenta decizie poate fi contestată în conformitate cu prevederile Legii contenciosului administrativ nr. 554/2004 cu modificările și completările ulterioare.

**DIRECTOR EXECUTIV,
Maria Mădălina SIMINIUC**

Nume și Prenume	Funcția	Data	Semnătura
Avizat: IONCE Anca	Șef Serviciu CFM		
Întocmit: ASURDULUI Cezar Dimitrie	Consilier		