

RAPORT DE EVALUAREA IMPACTULUI ASUPRA MEDIULUI

„Lucrări pentru decolmatare, regularizare și reprofilare albie minoră prin exploatarea de agregate minerale în perimetrul Fântâna Mare 1, râu Moldova, centrul albiei, comunele Fântâna Mare și Bogdănești, județul Suceava”

conform ORDIN Nr. 269 din 20 februarie 2020 privind aprobarea ghidului general aplicabil etapelor procedurii de evaluare a impactului asupra mediului, a ghidului pentru evaluarea impactului asupra mediului în context transfrontieră și a altor ghiduri specifice pentru diferite domenii și categorii de proiecte Publicat în: Monitorul Oficial Nr. 211 din 16 martie 2020

Beneficiar: SC AGREMIN SRL Liteni

Proiectant: S.C. BLUEPROIECT S.R.L.

Elaborator: S.C. Mediu Research Corporation S.R.L. Bacău

Dr. biolog Gușă Delia Nicoleta

Gușă George



2022

Contract nr. 716/21.09.2020

Toate drepturile asupra folosirii prezentului proiect aparțin SC MEDIU RESEARCH CORPORATION SRL. În cazul înstrăinării, copierii sau multiplicării prezentului proiect, elaboratorul își rezervă dreptul de a acționa conform legislației în vigoare.

I. Contents

I. Contents	2
II. INTRODUCERE	5
DENUMIRE PROIECT	5
BENEFICIAR	5
AUTORI ATESTATI AL RAPORTULUI DE MEDIU	5
III. DESCRIEREA PROIECTULUI	6
3.1. AMPLASAMENTUL PROIECTULUI	6
Localizarea administrativ - teritorială	6
Localizarea conform Coordonatelor STEREO 70	7
I.2.c. Localizarea în raport cu ariile protejate din zonă conform Coordonatelor STEREO 70.....	13
3.2. CARACTERISTICILE FIZICE ALE ÎNTREGULUI PROIECT, INCLUSIV, DACĂ ESTE CAZUL, LUCRĂRILE DE DEMOLARE NECESARE, PRECUM ȘI CERINȚELE PRIVIND UTILIZAREA TERENURILOR ÎN CURSUL FAZELOR DE CONSTRUIRE ȘI FUNCȚIONARE;	14
Obiectivele și necesitatea proiectului:.....	14
Programul pentru implementarea proiectului, durata estimativă, datele de început și de sfârșit ale construcției, funcționării și dezafectării.....	15
Descrierea - principalelor caracteristici ale etapei de construire/funcționare a proiectului – în special, orice proces de producție – de exemplu, necesarul de energie și energia utilizată, natura și cantitatea materialelor și resursele naturale utilizate, inclusiv apa, terenurile, solul și biodiversitatea;	15
Deșeuri și emisii.....	26
IV. PRINCIPALELE ALTERNATIVE STUDIATE ȘI SELECTAREA ALTERNATIVEI	30
4.1. Descrierea principalelor alternative analizate	31
V. DESCRIERE A ASPECTELOR RELEVANTE ALE STĂRII ACTUALE A MEDIULUI (SCENARIUL DE BAZĂ) ȘI O DESCRIERE SCURTĂ A EVOLUȚIEI SALE PROBABILE ÎN CAZUL ÎN CARE PROIECTUL NU ESTE IMPLEMENTAT,	36
5.1. CARACTERIZAREA CONDIȚIILOR EXISTENTE	37
Soluri și geologie:	39
Calitatea aerului:	41
Așezări umane.....	41
Zgomot și vibrații.....	41
ARII PROTEJATE - Flora și fauna	42
Peisajul.....	51
Bunuri materiale	52

Patrimoniu cultural (inclusiv patrimoniu arheologic și arhitectural).....	52
5.2. DESCRIERE SCURTĂ A EVOLUȚIEI SALE PROBABILE ÎN CAZUL ÎN CARE PROIECTUL NU ESTE IMPLEMENTAT,	52
VI. DESCRIERE A EFECTELOR SEMNIFICATIVE PE CARE PROIECTUL LE POATE AVEA ASUPRA FACTORILOR DE MEDIU RELEVANȚI SUSCEPTIBILI DE A FI AFECTAȚI DE PROIECT	54
6.1. APĂ DE SUPRAFAȚĂ ȘI APĂ SUBTERANĂ	54
Efecte posibile.....	54
Evaluarea impactului proiectului asupra factorului de mediu apă	54
6.2. SOLURI ȘI GEOLOGIE.....	56
Efecte posibile.....	56
Evaluarea impactului proiectului asupra factorului de mediu sol	56
6.3. CALITATEA AERULUI.....	57
Efecte posibile.....	57
Evaluarea impactului proiectului asupra factorului de mediu aer	58
6.4. ZGOMOT ȘI VIBRAȚII.....	59
Efecte posibile.....	59
Evaluarea impactului proiectului asupra zgomotului și apariția vibrațiilor	59
6.5. CLIMĂ.....	60
Efecte posibile.....	60
Evaluarea impactului proiectului asupra climei	60
6.6. ARII NATURALE PROTEJATE, SITURI NATURA 2000 / BIODIVERSITATE / FLORA ȘI FAUNA	61
Efecte posibile.....	61
Evaluarea impactului proiectului asupra florei și faunei.....	63
Evaluarea semnificației impactului asupra integrității siturilor	69
6.7. AȘEZĂRII UMANE/FIINȚE UMANE.....	72
Efecte posibile.....	72
Evaluarea impactului proiectului asupra ființelor umane.....	72
6.8. PEISAJ	72
Efecte posibile.....	72
Evaluarea impactului proiectului asupra peisajului	73
6.9. PATRIMONIUL CULTURAL (ARHEOLOGIE ȘI ARHITECTURĂ).....	73
Efecte posibile.....	73
Evaluarea impactului proiectului asupra peisajului	73
6.10. BUNURI MATERIALE (ALTELE DECÂT PATRIMONIUL ARHITECTURAL).....	73
Efecte posibile.....	73

Evaluarea impactului proiectului asupra bunuri materiale (altele decât patrimoniul arhitectural).....	73
6.11. EVALUAREA IMPACTULUI CUMULAT	73
III.8. Evaluarea impactului cumulat	73
Identificarea tuturor PP care pot avea, singure sau în combinație cu alte PP, impact negativ semnificativ asupra siturilor Natura 2000	76
Stabilirea limitelor în interiorul cărora se va face analiza efectelor cumulate	76
Scara de timp pentru care au fost luate în considerare efectele cumulative.....	77
Identificarea căile posibile de cumulare a impacturilor	77
6.12. EVALUAREA IMPACTULUI REZIDUAL	77
VII. DESCRIERE SAU DOVEZI ALE METODELOR DE PROGNOZA UTILIZATE PENTRU IDENTIFICAREA ȘI EVALUAREA EFECTELOR SEMNIFICATIVE ASUPRA MEDIULUI,	78
7.1. Metodelor de prognoză utilizate pentru identificarea și evaluarea efectelor semnificative asupra mediului	78
7.2. Metodologia de evaluare a impactului cumulat.....	82
7.3. Metodologia de evaluare a impactului rezidual (rămas după ce s-au întreprins toate măsurile de limitare a efectelor)?.....	82
7.4. CUANTIFICAREA IMPACTULUI	82
Cuantificarea efectelor semnificative asupra factorilor de mediului.....	82
Cuantificarea impactului cumulat	83
VIII. DESCRIERE A MĂSURILOR AVUTE ÎN VEDERE PENTRU EVITAREA, PREVENIREA, REDUCEREA SAU, DACĂ ESTE POSIBIL, COMPENSAREA ORICĂROR EFECTE NEGATIVE SEMNIFICATIVE ASUPRA MEDIULUI IDENTIFICATE ȘI, DACĂ ESTE CAZUL, O DESCRIERE A ORICĂROR MĂSURI DE MONITORIZARE PROPUSE	84
8.1. Măsurilor avute în vedere pentru evitarea, prevenirea, reducerea sau, dacă este posibil, compensarea oricăror efecte negative semnificative asupra mediului identificate	84
8.2. Planul de monitorizare	95
IX. DESCRIERE A EFECTELOR NEGATIVE SEMNIFICATIVE PRECONIZATE ALE PROIECTULUI ASUPRA MEDIULUI, DETERMINATE DE VULNERABILITATEA PROIECTULUI ÎN FAȚA RISCURILOR DE ACCIDENTE MAJORE ȘI/SAU DEZASTRE RELEVANTE PENTRU PROIECTUL ÎN CAUZĂ.	96
X. REZUMAT FĂRĂ CARACTER TEHNIC	98
XI. Listă de referință care să detalieze sursele utilizate pentru descrierile și evaluările incluse în raport.	110

II. INTRODUCERE

DENUMIRE PROIECT

Raport de evaluarea impactului asupra mediului - „Lucrări pentru decolmatare, regularizare și reprofilare albie minoră prin exploatarea de agregate minerale în perimetrul Fântâna Mare 1, râu Moldova, centrul albiei, comunele Fântâna Mare și Bogdănești, județul Suceava”

BENEFICIAR

Beneficiar: SC AGREMIN SRL Liteni

Forma de proprietate: Societate cu răspundere limitată

Profilul de activitate: Extracția pietrișului și nisipului

Cod CAEN: 1421

CUI, atribut fiscal: RO 15206492

Număr înregistrare în registrul comerțului: J33/110/2003

Adresă sediu principal: loc. Roșcani, oraș Liteni, nr. 330, jud. Suceava

Adresă punct de lucru pentru care se solicită avizul: comunele Fântâna Mare și Bogdănești, județul Suceava

Cod poștal: 727337

Telefon: 0744-487628

Cod IBAN și bancă: RO91 BRDE 340S V040 8877 3400 - BRD Suceava

Reprezențați: Dincu Mircea – administrator
Obiectul de activitate : servicii în domeniul construcțiilor civile și industriale, precum și exploatarea nisipului și pietrișului, prelucrarea și comercializarea produselor de balastieră, în stare brută sau sub forma de betoane și mortare, cod CAEN 0821.

AUTORI ATESTATI AL RAPORTULUI DE MEDIU

Registrul unic al elaboratorilor de studii pentru protecția mediului conform ORD.1134/2020.

1. SC MEDIU RESEARCH CORPORATION SRL, , sediul în Str.Alexei Tolstoi Nr. 12, Bacău tel 0721240686, 0745 509779, nr. fax 0334 407239, email mediuresearch@yahoo.com, deliagusa@yahoo.co

CERTIFICAT DE ÎNSCRIERE IN LISTA EXPERTILOR CARE ELABOREAZĂ STUDII DE MEDIU– pozitia 674- RM, RIM, BM,RA/RSR, RS, EA

2. Dr. Biolog GUȘĂ DELIA-NICOLETA - Expert Evaluator de Mediu - CERTIFICAT DE ÎNSCRIERE IN LISTA EXPERTILOR CARE ELABOREAZĂ STUDII DE MEDIU– pozitia 675 - RM, RIM, BM,RA/RSR, RS, EA
3. GUȘĂ GEORGE - Evaluator de Mediu, - CERTIFICAT DE ÎNSCRIERE IN LISTA EXPERTILOR CARE ELABOREAZĂ STUDII DE MEDIU - pozitia nr. 676, pentru elaborarea de RM, RIM, RS.

III. DESCRIEREA PROIECTULUI

3.1. AMPLASAMENTUL PROIECTULUI

Localizarea administrativ - teritorială

Localizarea obiectivului

Bazin hidrografic: Siret

Curs de apă (denumire și cod cadastral): Moldova, XII – 1.40

Corp de apă (denumire și codul): Lunca Siretului și afluenții săi - ROSI03

Amplasament: Comunele Fântâna Mare și Bogdănești, județul Suceava

Volumele de resurse minerale utile solide posibil a se exploata au fost calculate având ca bază: profilele transversale, longitudinal și planul de situație sc. 1: 2.000 în coordonate STEREO 70, întocmite în anul 2022

Vecini:

N – curs permanent râu Moldova

S – albia majoră râu Moldova

E – curs permanent râu Moldova

V – curs permanent râu Moldova

Perimetrul Fântâna Mare 1 este situat pe raza comunelor Fântâna Mare și Bogdănești, în albia râului Moldova, pe centrul albiei, între bornele CSA 90 și CSA 87, în dreptul bornelor CSA 89 și 88.

Accesul în cadrul perimetrului se va realiza din DN 15C, pe DJ 155A prin intermediul unui drum de exploatare în lungime de 3,0 km, parțial existent, amplasat pe raza comunei Fântâna Mare.

Drumul de exploatare va avea următorul traseu: din DJ 155A se va amenaja un drum de exploatare pe un teren ce urmează a fi achiziționat de către beneficiar, peste canalul ANIF prin intermediul unui pod de tuburi pentru care beneficiarul va obține avizul proprietarului canalului, ce se continuă cu un drum pe capătul ogoarelor apoi pe un teren ce urmează a fi achiziționat de beneficiar, și pe un drum de exploatare existent până în cadrul perimetrului. Pentru accesul pe insule s-au prevăzut 4 poduri de tuburi, în cadrul cărora se vor monta câte 7 tuburi din beton cu Ø 1500 mm.

Podurile de tuburi sunt amplasate în interiorul suprafeței închiriate. La debite medii și mari, cât și la finalizarea exploatării agregatelor minerale din perimetru, aceste tuburi vor fi scoase din albie.

Perimetrul balastierei se învecinează cu terenuri neproductive și râul Moldova.

Perimetrul este amplasat în cadrul sitului Natura 2000 ROSCI0365 - Râul Moldova între Păltinoasa și Ruși.

La 2,7 km aval de perimetru de exploatare se află podul din beton armat de pe DN 15C, la 1,3 km aval se află perimetrul de exploatare Fântâna Mare 3 aflat în administrarea SC DAMI-PROD-COM SRL, iar la 80 m aval se află perimetrul Fântâna Mare 2 aflat în administrarea SC AGREMIN SRL.

Amplasamentul pe care urmează a se realiza investiția este expus inundațiilor la ape mari. Din acest motiv exploatarea balastierei se va face cu utilaje care să poată fi evacuate în situația creșterii debitelor și nivelului râului.

Exploatarea agregatelor minerale este permisă numai în limitele perimetrului temporar de exploatare avizat de A.N.R.M., cu respectarea condițiilor de scurgere a apelor, asigurarea stabilității albiilor și malurilor, fără afectarea construcțiilor sau a celorlalți agenți economici din zonă ce au legătură directă sau indirectă cu regimul scurgerii apelor.

Certificat de Urbanism nr.205/18.08.2021 emis Consiliul Județean Suceava

- Regim juridic: amplasamentul se află în extravilanul comunelor Bogdănești și Fântâna Mare. Suprafața de 100,081 mp teren în albia moniră a râului Moldova, perimetru Fântâna Mare 1, cod cadastral XII.1.40.este bun imobil proprietatea publica a statului, aflat în administrarea AN APELE ROMANIE, închieiat de SC AGREMIN SRL conform Contractului de închiriere nr.60/187/15.07.2021 și înscris în cartea funciara CF 33083 – suprafața de 66276 mp pe UAT Fântâna Mare și în CF 33266 – suprafața de 33805 mp pe UAT Bogdanesti.
- Regim economic: folosinta actuala – albie minora a râului Moldova. Destinația conform PUG aprobat – albie minora a râului Moldova

Pentru accesul la perimetrul de exploatare agregate minerale s-a obținut Acordul de reabilitare nr. 3555/06.09.2021, eliberat de Primăria comunei Fântâna Mare.

SC AGREMIN SRL deține AVIZ DE GOSPODĂRIRE A APELOR nr. 13/27.01.2022 valabil până în 27.01.2023.

Conform acestuia suprafața perimetrului de exploatare este de 100081 mp (10,0081 ha) cu Lmed = 1200m, lmed = 83m conform contractului de închiriere.

Perimetrul balastierei se învecinează cu terenuri neproductive și râul Moldova.

Perimetrul Fântâna Mare 1 este amplasat în situl Natura 2000 ROSCI0365 – Râul Moldova între Păltinoasa și Ruși (s=5329.70 ha) .

- reprezentând 0,18% din suprafața sitului.

Localizarea conform Coordonatelor STEREO 70

Perimetrul de exploatare este delimitat de următoarele coordonate STEREO 70:

Pct.	X	Y
1	656103	595990
2	656194	595969
3	655858	597188
4	655781	597170

SUPRAFATA TOTALA = 100.081 m² (10,0081 ha)

lungime medie de 1200 m

lățime de 83 m.

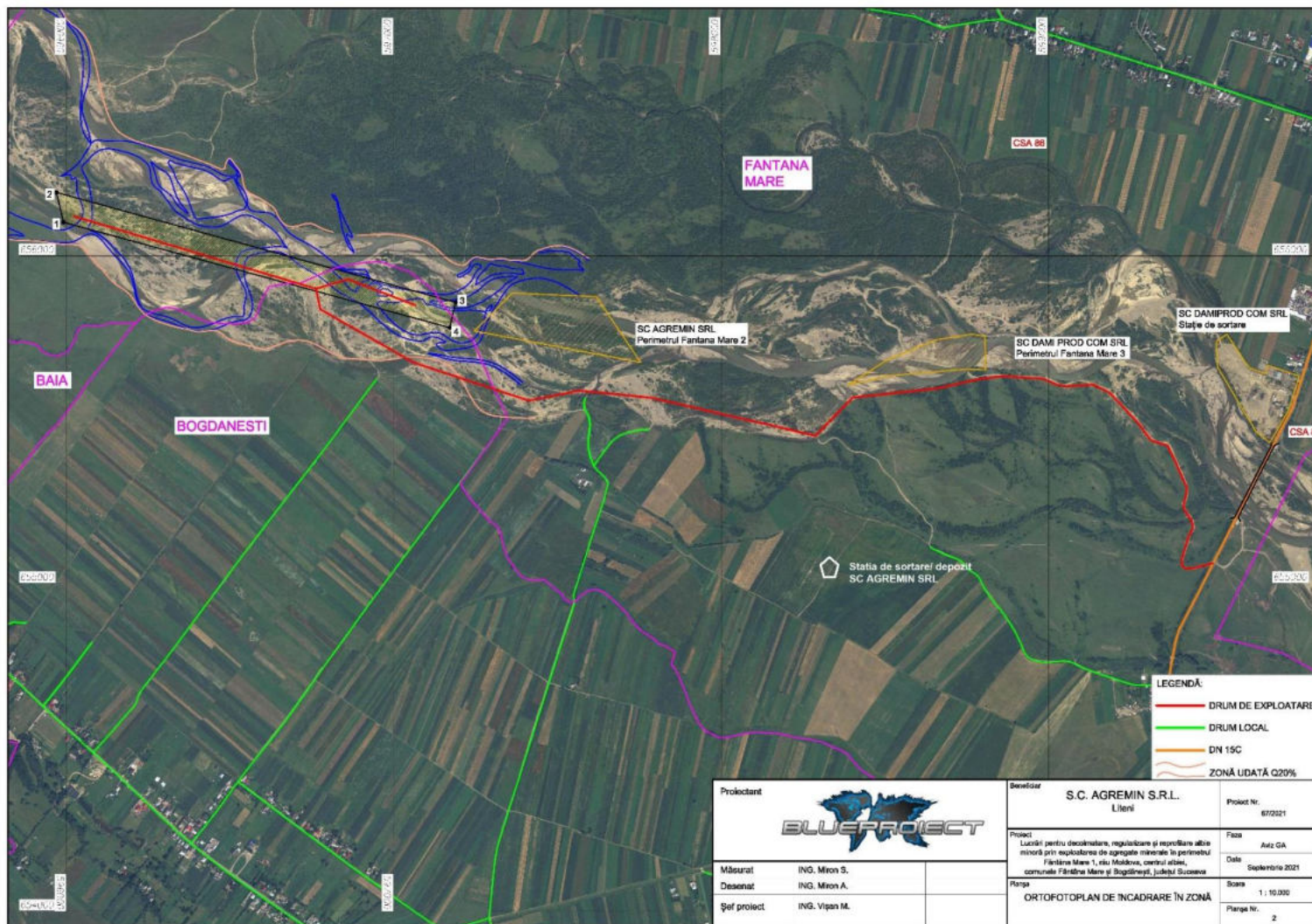


Figura 1. Ortofotoplan de încadrare a perimetrului

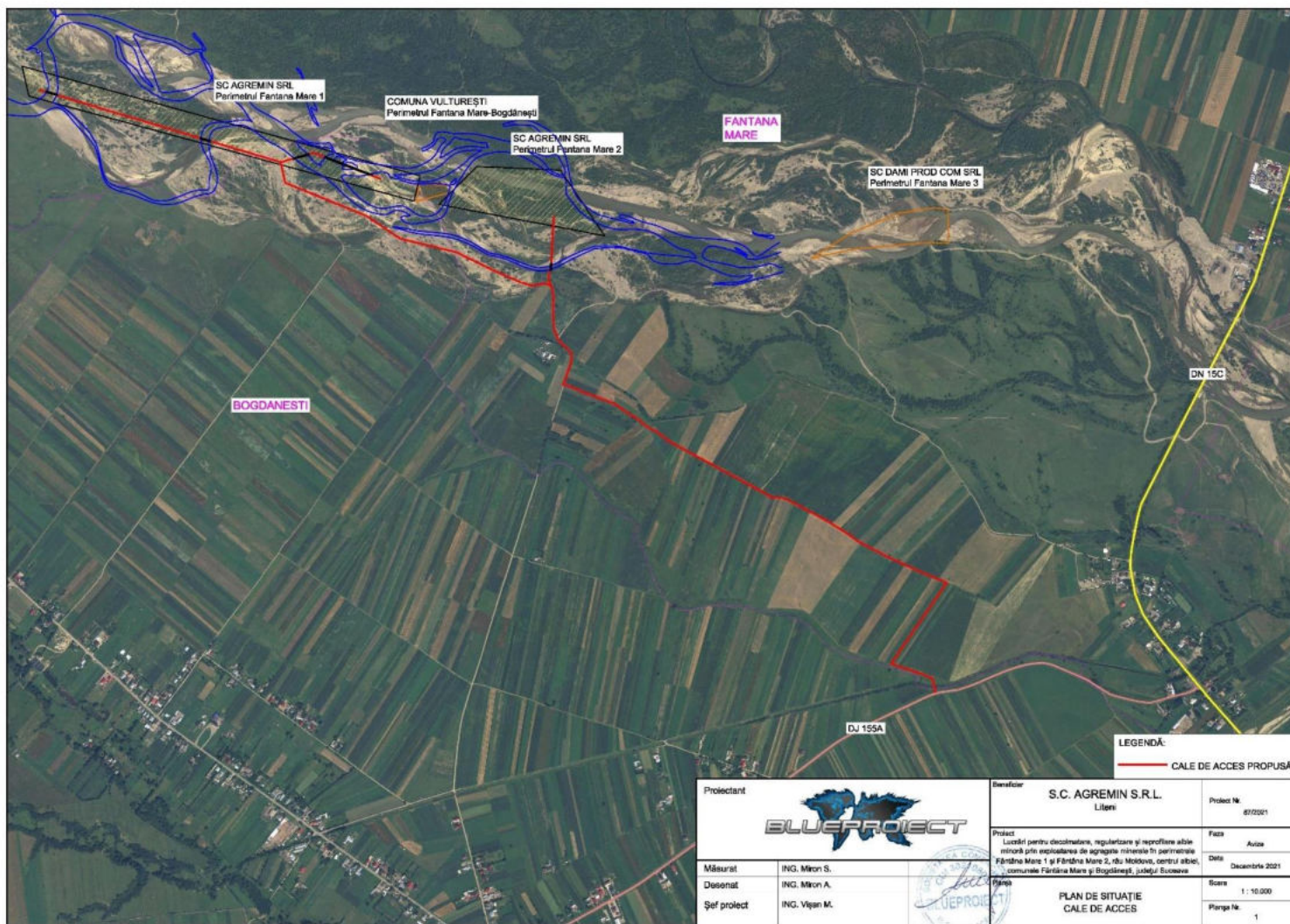


Figura 2. Plan cale de acces a perimetrului

RAPORT DE EVALUAREA IMPACTULUI ASUPRA MEDIULUI- , Lucrări pentru decolmatare, regularizare și reprofilare albie minoră prin exploatarea de agregate minerale în perimetrul Fântâna Mare 1, râu Moldova, centrul albiei, comunele Fântâna Mare și Bogdănești, județul Suceava”

Beneficiar: S.C. S.C. AGREMIN S.R.L. Liteni

Elaborator: S.C. Mediu Research Corporation S.R.L. Bacău

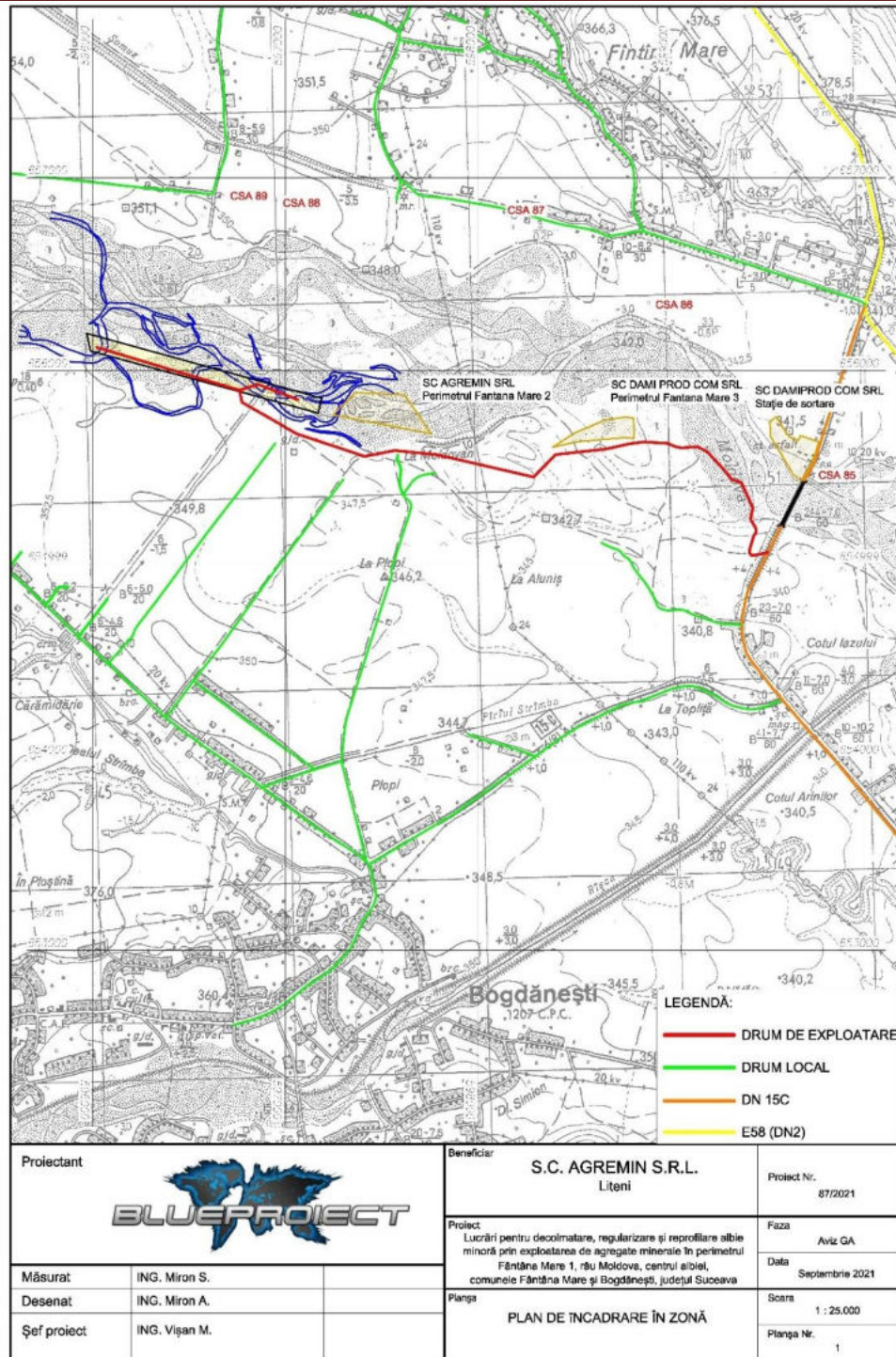


Figura 3. Plan de încadrare a perimetrului

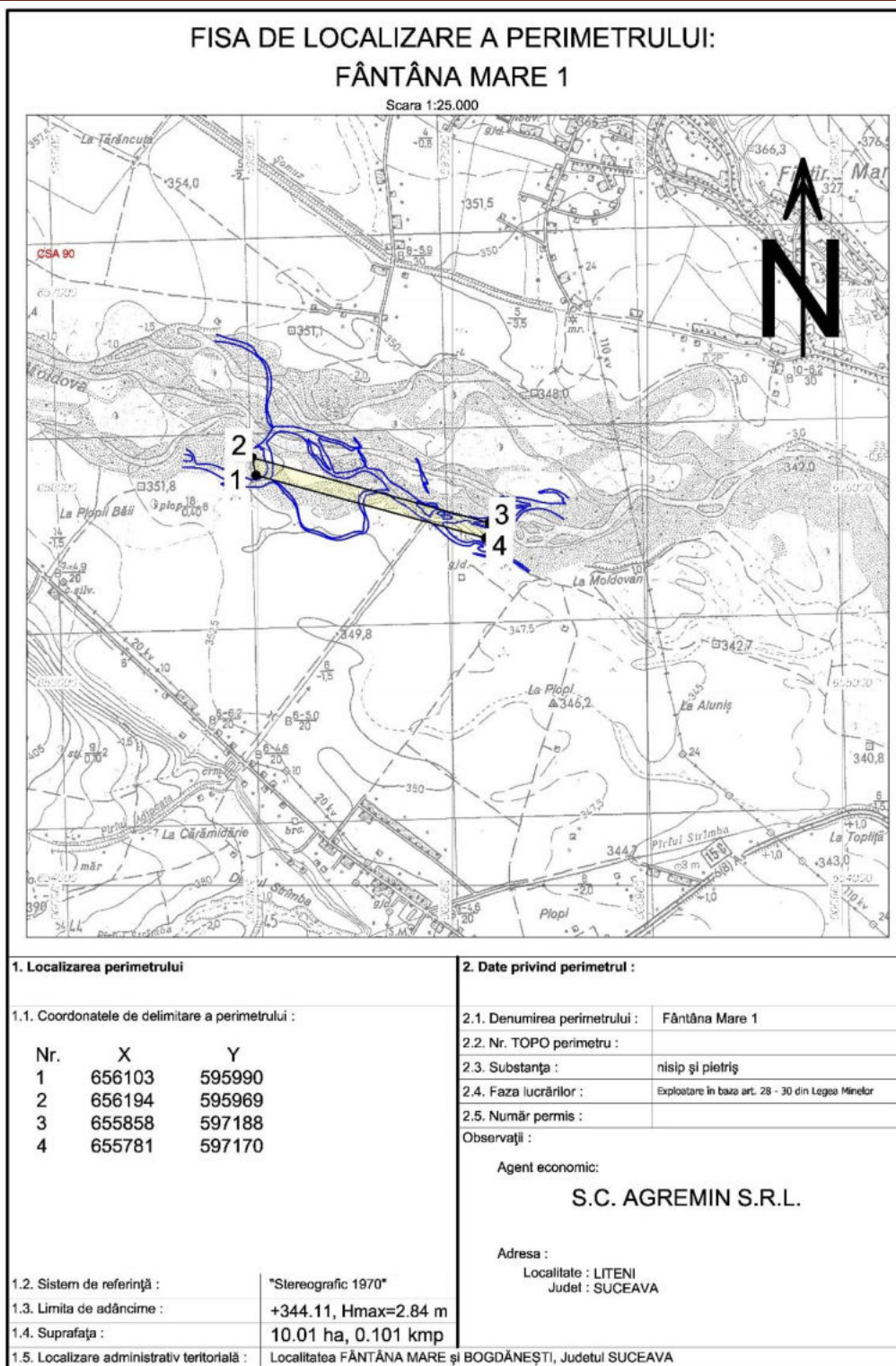


Figura 4. Fișa de localizare a perimetrului.

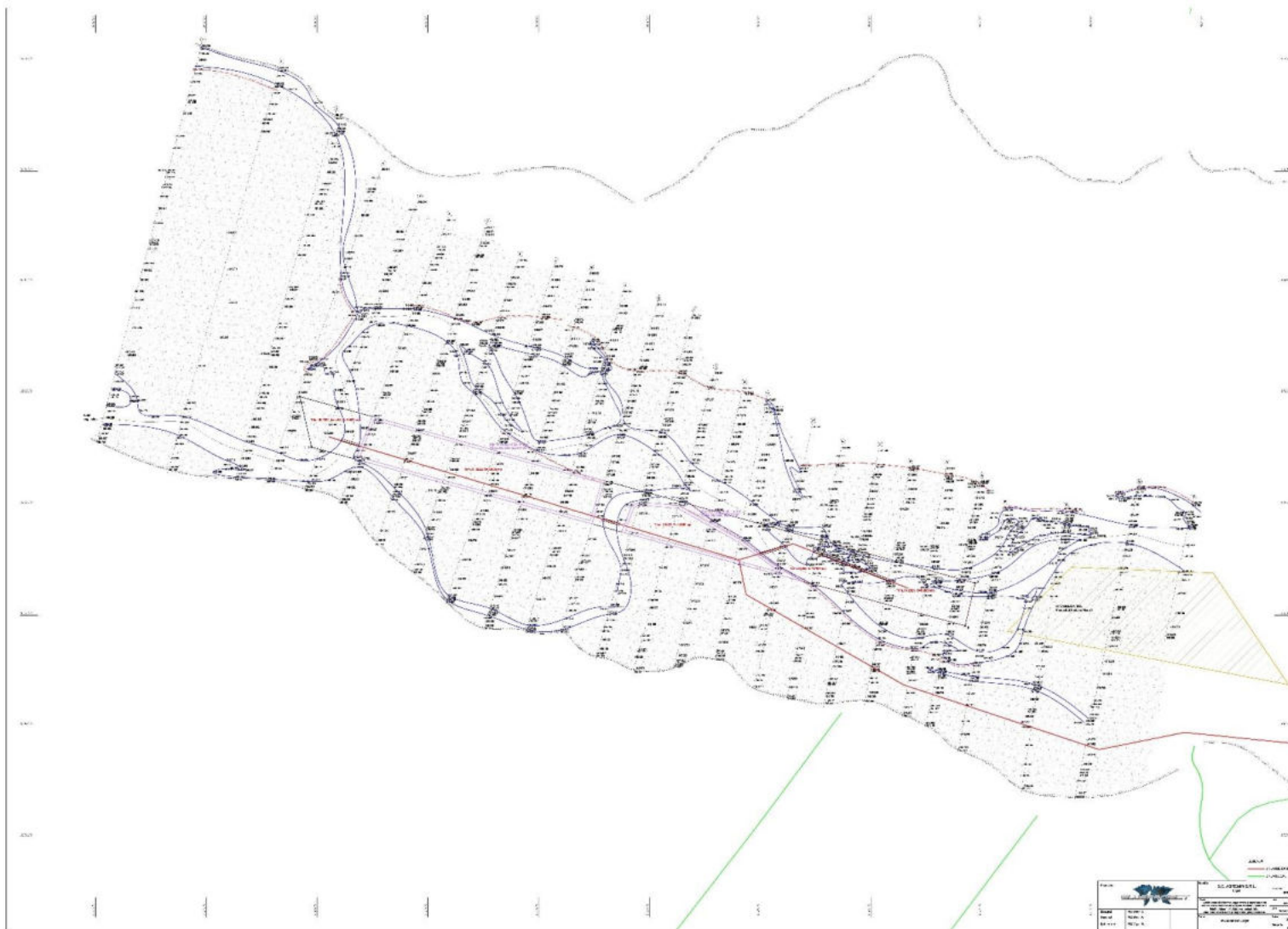


Figura 5. Plan de situatie a perimetrului.

1.2.c. Localizarea în raport cu ariile protejate din zonă conform Coordonatelor STEREO 70

Perimetrul este amplasat în situl Natura 2000 ROSCI0365 – Râul Moldova între Pălinoasa și Ruși (s=5329.70 ha).

- reprezentând 0,18% din suprafața sitului.

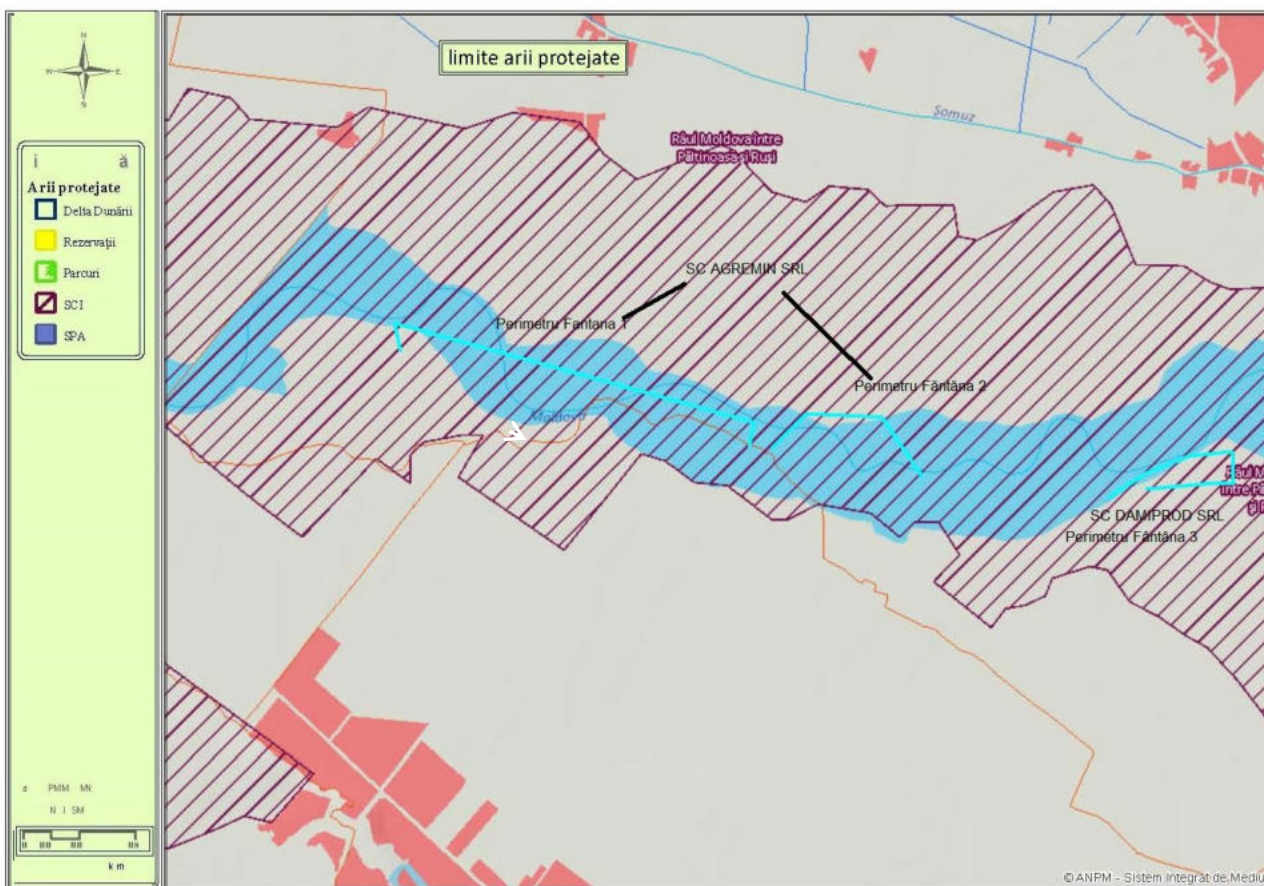


Figure 6. Amplasarea Perimetrului total de exploatare conform coordonatelor Stereo 70 în ROSCI0365 - Râul Moldova între Pălinoasa și Ruși.

3.2. CARACTERISTICILE FIZICE ALE ÎNTREGULUI PROIECT, INCLUSIV, DACĂ ESTE CAZUL, LUCRĂRILE DE DEMOLARE NECESARE, PRECUM ȘI CERINȚELE PRIVIND UTILIZAREA TERENURILOR ÎN CURSUL FAZELOR DE CONSTRUIRE ȘI FUNCȚIONARE;

Obiectivele și necesitatea proiectului:

Obiectivele și scopul investiției

Proiectul „**Lucrări pentru decolmatare, regularizare și reprofilare albie minoră prin exploatarea de agregate minerale în perimetrul Fântâna Mare 1, râu Moldova, centrul albiei, comunele Fântâna Mare și Bogdănești, județul Suceava**”, are următoarele **obiective**:

- creșterea capacității de transport, în secțiunile de transport de pe tronsonul perimetrului propus pentru decolmatare;
- reducerea vitezei de curgere a apei în albia minoră, cu efect pozitiv asupra fenomenului de eroziune al talvegului și malurilor;
- translocarea curentului de apă către mijlocul albiei, având ca efect diminuarea eroziunii;
- intensificarea proceselor de sedimentare a materialului solid transportat de râu ca urmare a modificărilor în plus a vitezelor de curgere în albie;
- degajarea albiei minore de unele aluviuni depuse în timpul viiturilor anterioare.
- extragerea agregatelor minerale în vederea sortării și valorificării.

Extragerea agregatelor minerale din **perimetrul Fântâna Mare 1, râu Moldova, centrul albiei**, în perimetrul propus este necesară pentru asigurarea scurgerii la ape mari, cu efect benefic asupra menținerii structurii biotopurilor naturale din zonă, de pe cele 2 maluri ale râului, prin reducerea eroziunii malurilor și, reprofilarea, regularizarea cursului apei acestui râu, în acest sector al albiei minore, precum și, reducerea riscului de viituri care afectează terenurile riverane.

Scopul investiției este decolmatarea albiei râului Moldova, pentru mărirea capacității de transport și înlăturarea fenomenelor de eroziune a malurilor din **perimetrul Fântâna Mare 1, râu Moldova, centrul albiei** corecția în plan a traseului albiei și dirijarea debitului râului pe centrul albiei, stabilizarea talvegului și valorificarea materialului extras, pentru reprofilarea, regularizarea și decolmatarea albiei, cu scopul reducerii eroziunii malurilor și conservarea habitatelor terestre din zonă.

În prezent se manifestă fenomene erozionale puternice asupra malurilor în zona exploatării.

Regimul debitelor de apă nu se modifică, apreciindu-se că exploatarea balastului nu are efecte negative pentru curgerea apelor de suprafață și subterane.

Programul pentru implementarea proiectului, durata estimativă, datele de început și de sfârșit ale construcției, funcționării și dezafectării.

- **Volumul necesar pentru decolmatare este**
 - $V = 80\,000\text{ m}^3$
- **Timpul de lucru estimat:**
 - Prin aplicarea metodei de exploatare – in spatiu deschis “*la firul apei*” – **6 luni**
 - Prin aplicarea metodei de exploatare – in bazin închis – **6 luni.**

Descrierea - principalelor caracteristici ale etapei de construire/funcționare a proiectului – în special, orice proces de producție – de exemplu, necesarul de energie și energia utilizată, natura și cantitatea materialelor și resursele naturale utilizate, inclusiv apa, terenurile, solul și biodiversitatea;

Ca urmare a implementării proiectului extragere agregatelor minerale de râu din **perimetrul** vor mai apărea următoarele activități:

- generarea unor deșeuri (deșeuri menajere, pământ steril, cauciucuri uzate, acumulatori auto, uleiuri uzate);
- transportul agregatelor minerale extrase;
- sortarea agregatelor minerale extrase.

Prin implementarea proiectului, în mod secundar, sunt generate și următoarele activități:

- furnizarea materiei prime pentru fabricarea cimentului și betonului;
- furnizarea agregatelor de balastieră pentru realizarea coperților asfaltice;
- furnizarea pietrișului pentru balastarea drumurilor;
- crearea unor locuri de muncă atât la nivel local cât și la nivel general, în industria construcțiilor.

Descrierea lucrărilor/activităților prevăzute prin proiect în etapa de construire

Amplasamentul pe care urmează a se realiza investiția este expus inundațiilor la ape mari. Din acest motiv exploatarea balastierei se va face cu utilaje care să poată fi evacuate în situația creșterii debitelor și nivelului râului.

Exploatarea agregatelor minerale este permisă numai în limitele perimetrului temporar de exploatare avizat de A.N.R.M., cu respectarea condițiilor de scurgere a apelor, asigurarea stabilității albiilor și malurilor, fără afectarea construcțiilor sau a celorlalți agenți economici din zonă ce au legătură directă sau indirectă cu regimul scurgerii apelor.

La proiectarea incintei s-a avut în vedere aplicarea celor mai bune tehnici disponibile, așa cum sunt definite în Legea nr. 278/2013.

Cele mai bune tehnici disponibile înseamnă, de asemenea, reducerea consumului de energie, începând cu proiectarea incintei și continuând cu exploatarea și menținerea adecvată a acestuia și a echipamentului.

În cadrul obiectivului analizat există o preocupare permanentă pentru aplicarea celor mai bune tehnici disponibile, iar realizarea obiectivului analizat s-a realizat astfel încât să fie puse în aplicare cele mai bune tehnici disponibile.

Activitățile ce se vor desfășura în cadrul obiectivului analizat nu presupun utilizarea sau manevrarea de substanțe din familiile și grupele de substanțe periculoase și nu este necesară luarea unor măsuri tehnico - economice pentru prevenirea evacuărilor directe sau indirecte a acestora în resursele de apă.

Prin lucrările de exploatare nu se produc deșeuri.

În incinta perimetrului nu s-a propus amplasarea de rezervoare de carburanți. Utilajele vor fi alimentate cu motorină de la stațiile PECO.

În incinta analizată nu vor staționa mijloace auto.

Urmărirea elementelor hidrografice și hidrometrice este asigurată de reprezentanții teritoriali ai A.N Apele Române S.A. - Administrația Bazinală de Apă Siret Bacău (prin SHI Siret).

De asemenea vor fi completate permanent următoarele evidențe:

- fișă pentru evidența volumelor de turbă neagră extrase zilnic, lunar și trimestrial;
- fișă cu evidența transporturilor auto din perimetrul de exploatare la locul de valorificare.

Mărimea proiectului

Amplasamentul pe care urmează a se realiza investiția este expus inundațiilor la ape mari. Din acest motiv exploatarea balastierei se va face cu utilaje care să poată fi evacuate în situația creșterii debitelor și nivelului râului.

Exploatarea agregatelor minerale este permisă numai în limitele perimetrului temporar de exploatare avizat de A.N.R.M., cu respectarea condițiilor de scurgere a apelor, asigurarea stabilității albiilor și malurilor, fără afectarea construcțiilor sau a celorlalți agenți economici din zonă ce au legătură directă sau indirectă cu regimul scurgerii apelor.

Metoda de exploatare este conform Documentatiei de obtinere Aviz SGA și este aprobată prin AVIZUL GA nr. 13/27.01.2022 valabil până în 27.01.2023

- **Cantitatea ce urmează a fi exploatată din perimetrul Fântâna Mare 1 este de 80.000 mc balast. Perimetrului temporar de exploatare Fântâna Mare 1 prezintă următoarele caracteristici:**
 - **suprafața, lungimea medie și lățimea medie a perimetrului:**
 - **Sperimetru = 100.081 mp;**
 - **Lmed = 1.200 m;**
 - **lmed = 83 m;**
- **limita și adâncimea medie de exploatare:**
 - **h = 0,9 m (cotă talveg);**
 - **hmed = Cnisip_rezultată / S = 168.000 / 100.081 = 1,68 m;**
 - **hmax = 2,84 m (pe profilul 8);**
- **cantitate de nisip și pietriș preliminară:**
 - **Cnisip_preliminară = 80.000 mc;**

- **cantitatea de nisip și pietriș rezultată din studiu zonal:**
 - **Cnisip_rezultată = 168.000 mc.**
- Situl Natura 2000 **ROSCI0365 - Râul Moldova între Păltinoasa și Ruși** a fost desemnat prin Ordinul nr. 2387/2011 al ministrului mediului și pădurilor, pentru modificarea și completarea Ordinului ministrului mediului și dezvoltării durabile nr. 1964/2007, privind instituirea regimului de arie naturală protejată a siturilor de importanță comunitară, ca parte integrantă a rețelei ecologice europene Natura 2000 în România.
- Proiectul propus nu are legătură directă cu managementul conservării **ROSCI0365**, dar contribuie la menținerea caracteristicilor ecosistemelor din zona de implementare.
- **CUSTODE – AGENȚIA NAȚIONALĂ A ARIILOR NATURALE PROTEJATE**
- Este elaborat **PLAN DE MANAGEMENT ROSCI0365 Râul Moldova între Păltinoasa și Ruși**, aprobat prin - **Ordinul ministrului mediului, apelor și pădurilor nr. 1570/2016 privind aprobarea Planului de management și a Regulamentului sitului ROSCI0365 Râul Moldova între Păltinoasa și Ruși**

➤ *Lista obiectivelor care constituie unitatea de exploatare*

Titularul deține dotarea necesară realizării activității de regularizare și reprofilare a albiei râului.

Excavarea se realizează pe fâșii de exploatare, din aval spre amonte, conform Autorizației de gospodărire a apelor anuale, cu următoarele utilaje:

- Draglină cu cupa;
- Excavator cu cupa;
- Volă;
- Autobasculante.

Extragerea materialului aflat sub nivelul apei se face cu draglina, materialul rezultat fiind încărcat direct în autobasculante.

➤ *Tehnologia de lucru propusă este următoarea*

Perimetrul Fântâna Mare 1 este situat în albia minoră a râului Moldova, pe centrul albiei, având o suprafață de 100.081 mp.

Metoda de exploatare folosită în balastieră este avizată de către A.N. Apele Române S.A. - A.B.A. Siret Bacău prin intermediul autorizației anuale de exploatare, în care sunt trasate direcțiile și sensul exploatării, grosimea stratului exploatat, cantitățile și restricțiile ce se aplică. De asemenea metoda de exploatare ce se aplică ține cont de condițiile impuse de reprezentanții teritoriali sau locali ai Inspectoratului pentru Protecția Mediului, ai Primăriei locale și de condițiile impuse prin permisul de exploatare.

Perimetrul este amplasat în cadrul sitului Natura 2000 ROSCI 0365 - Râul Moldova între Păltinoasa și Ruși.

Conform articolelor 50 și 51 din REGULAMENTUL - Planul de management al sitului Natura 2000 ROSCI 0365 – Râul Moldova între Păltinoasa și Ruși trebuie respectate următoarele condiții:

Sursa: REGULAMENTUL din 2 august 2016 sitului ROSCI0365 Râul Moldova între Păltinoasa și Ruși

EMITENT: Ministerul Mediului, Apelor și Pădurilor

PUBLICAT: Monitorul Oficial nr. 57 bis din 19 ianuarie 2017

<http://www.monitoruljuridic.ro/>

Art. 50. Exploatarea de agregate minerale în ROSCI0365 Râul Moldova între Păltinoasa și Ruși, se efectuează cu respectarea următoarelor reguli:

a) se interzice extragerea agregatelor minerale din albia râului Moldova, cu excepția zonelor unde din cauza depunerilor de agregate minerale există riscul unor inundații sau eroziuni accentuate ale malurilor râului.

b) se interzice transportul agregatelor minerale pe drumurile care tranzitează fondul forestier de pe raza ariei, fără aprobarea custodelui și a deținătorului terenului.

c) se interzice exploatarea agregatelor minerale, precum și efectuarea de activități conexe, în perioada 01 aprilie–31 iulie.

d) se interzice exploatarea agregatelor minerale de pe raza ariei naturale protejate fără ca perimetrul de exploatare să fie delimitat cu borne standardizate pe punctele de coordonate aprobate.

e) se interzice depășirea cotei de talveg a râului Moldova în timpul exploatarea agregatelor minerale.

Art. 51. În vederea realizării lucrărilor de regularizare, decolmatare și recalibrare a albiei râului Moldova se vor impune următoarele măsuri:

a) realizarea acestor lucrări în afara perioadei de reproducere a speciilor de pești de interes comunitar - majoritatea speciilor ihtiofaunei de interes comunitar își depun ponta pe substrat nisipos și pietros aflat în zone cu adâncime mică a apei – în vecinătatea malurilor – riscând astfel să fie compromisă întreaga generație prin excavările realizate;

b) se va interzice realizarea lucrărilor de excavare direct din albia râului în perioada de reproducere a speciilor de interes comunitar;

c) în perioada de reproducere poate fi aprobată doar realizarea de lucrări de decolmatare, reprofilare și regularizare numai utilizând tehnologia de excavare ”în bazin închis” cu condiția ca digul temporar care închide zona propusă pentru excavare și o separă de cursul râului Moldova să fie executat înaintea începerii perioadei de depunere a pontei de către speciile de pești de interes comunitar - cel târziu până la sfârșitul lunii aprilie. Digul temporar va fi excavat numai după finalizarea perioadei de reproducere a speciilor de pești de interes comunitar - respectiv după luna iulie;

d) se interzice tranzitarea cursului râului, prin apă, cu orice mijloace de transport sau utilaje, când situația o impune se vor folosi podurile de acces existente sau vor fi amenajate poduri temporare din tuburi de beton;

e) controlul strict al lucrărilor de regularizare, decolmatare și reprofilare a albiei râului Moldova de către autoritățile abilitate astfel încât să se asigure respectarea condițiilor din avizele și autorizațiile emise de autoritățile competente pentru protecția mediului.

ART. 52

Este obligatorie menținerea unei distanțe de cel puțin 1000 de metri între perimetrele în care se efectuează lucrări de decolmatare, reprofilare și regularizare a râului Moldova, cu excepția situațiilor justificate, încadrate la art. 53 lit. b.

Dar conform PLANULUI DE MANAGEMENT ROSCI0365 – Râul Moldova între Păltinoasa și Rusi

Obiectiv specific 3: Aplicarea măsurilor pentru asigurarea stării de conservare favorabilă a speciilor de interes comunitar

iii.

se interzice realizarea lucrărilor direct în albia râului în perioada de vulnerabilitate a speciilor de pești de interes comunitar, respectiv **01 aprilie - 01 octombrie - perioadă stabilită prin Anexa 8 - 1 din Memoriul de prezentare al Planului pentru Prevenirea, Protecția și Diminuarea Efectelor Inundațiilor în Bazinul Hidrografic Siret, elaborat de Administrația Bazinală de Apă Siret;**

iv.

în perioada de vulnerabilitate poate fi aprobată doar realizarea de lucrări de decolmatare, reprofilare și **regularizare numai utilizând tehnologia de excavare "în bazin închis"** cu condiția ca digul temporar care închide zona propusă pentru excavare și o separă de cursul râului Moldova să fie executat înaintea începerii perioadei de depunere a punte de către speciile de pești de interes comunitar - cel târziu până la sfârșitul lunii martie. Digul temporar va fi excavat numai după finalizarea perioadei de reproducere a speciilor de pești de interes comunitar, respectiv după 1 octombrie;

Pentru a nu sista lucrările de decolmatare, reprofilare și regularizare în perioada 01 aprilie – 01 octombrie, se propune excavarea în bazin închis. În afara perioade 01 aprilie – 01 octombrie exploatarea agregatelor se va face tip șenal (pe zone paralele, succesive, orientate longitudinal dinspre aval spre amonte, pe o grosime medie care să nu depășească cota talvegului).

Exploatarea în bazin închis se va face pentru a preveni afectarea biotopului acvatic, în perioada de reproducere, de către lucrările de exploatare.

Metoda de exploatare:

Perimetrul de exploatare a fost delimitat astfel (conform planului de situație anexat):

Zonele de exploatare în bazin închis, se va amenaja o bermă de siguranță cu lățimea de 5 m. Berma se va supraînălța cu 0,5 m.

Zona de exploatare în spațiu deschis, cuprinde luciul apei, bermă de siguranță și restul suprafeței perimetrului. După perioada de restricții impusă prin regulamentul sitului, bermă de siguranță va fi eliminată, iar extracția nisipului și pietrișului va decurge normal pe întreaga suprafață avizată.

Metoda de exploatare în bazin închis

Datorită configurației terenului pe care este amplasat perimetrul de exploatare, exploatarea în bazin închis se va face pe 2 zone, conform planului de situație.

Pentru delimitarea zonelor de exploatare în bazin închis, se vor amenaja două berme de siguranță, cu o lățime de 5 m. Întrucât diferența de nivel a cotei bermelor de siguranță față de cota luciului apei este relativ mică, se propune supraînălțarea acestora cu 0,5 m.

Pentru realizarea bermelor de siguranță se va utiliza material din cadrul perimetrului analizat. Bermele vor avea înălțimea de 0,5 m, o lățime la coronament $L = 5$ m, panta 1:1,5.

Berma de siguranță se va realiza prin săpătură mecanică, cu excavator, ajutat de un buldozer ce nivelează materialul utilizat pentru execuție.

Umplerea bermei se va realiza în straturi de maxim 20 cm grosime prin împrăștierea cu buldozerul și compactarea fiecărui strat cu cilindrul compactor.

Stratul se poate considera compactat, dacă gradul de compactare este $> 95\%$, iar cel mediu $> 98\%$ din valoarea obținută prin încercarea Proctor normal.

Exploatarea agregatelor minerale în bazin închis se va face, la partea superioară a perimetrului, prin răzuirea stratului de balast cu lama buldozerului, pe fâșii consecutive de 10 - 15 cm, urmată apoi de exploatarea cu excavatorul cu cupă și braț mobil. Exploatarea se va face din aval spre amonte. Materialul astfel excavat se încarcă în autobasculante. Se va avea în vedere realizarea pantei de 7-10 ‰ perpendicular cu direcția de curgere a râului. Exploatarea agregatelor se va face până la cota talvegului.

După sfârșitul perioadei de restricție (1 octombrie) se va exploata și berma de siguranță.

Menționăm că această metodă de exploatare poate fi folosită în condiții de debite mici și medii pe râul Moldova.

Având în vedere că bermele de siguranță vor fi amenajate doar pentru perioada 01 aprilie – 01 octombrie (începând cu 01 octombrie aceasta va fi înlăturată din albie), lucrarea de mentenanță ce se va efectua este completarea sau refacerea locală (până la 30% din suprafață, lungime sau volum).

În caz de viituri, lucrările de exploatare sunt sistate. După scăderea debitului, se va reface berma de siguranță pe porțiunea afectată (refacere parțială sau totală). După amenajarea bermei se va relua activitatea de exploatare.

Metoda de exploatare în spațiu deschis

Extracția agregatelor minerale din perimetrul de exploatare, în afara perioade de interdicție (1 octombrie – 31 martie), se va realiza prin șenalizare, din aval spre amonte, în fâșii paralele cu cursul râului Moldova. Adâncimea maximă de exploatare va fi de 2,84 m (profilul 8), adâncimea medie de exploatare va fi de 1,68 m, fără a coborâ sub cota talvegului natural al râului. Utilajele folosite sunt: încărcătorul frontal, excavatorul, buldozerul și autobasculantele. Agregatele minerale extrase sunt încărcate direct în mijloace auto și transportate la stația de sortare, astfel încât la sfârșitul zilei întregul volum excavat să fie îndepărtat din albia minoră.

Adâncimea de exploatare nu va depăși cota talvegului.

Ca urmare a exploatării balastului din perimetru, prin tehnologia propusă, nu se impun alte lucrări de regularizare în urma exploatării.

Pentru desfășurarea normală a activității de exploatare - depozitare și de transport a agregatelor de balastieră spre punctele de lucru, este obligatoriu de realizat următoarele:

Reactualizarea topo și probarea calitativă periodică.

Interpretarea datelor obținute în teren și laborator.

Întocmirea documentațiilor tehnice necesare obținerii avizelor, acordurilor și permiselor de exploatare.

În paralel cu obținerea avizelor și acordurilor susmenționate se execută lucrări de deschidere propriu - zisă a balastierei, care cuprind:

a) amenajarea drumului de acces spre plaja balastierei;

b) bornarea și inscripționarea balastierei – beneficiarul va borna perimetrul de exploatare cu borne din beton, cu înălțimea de 1,5m vopsite în roșu. Lipsa uneia sau a mai multor borne de delimitare a perimetrului sau amplasarea acestora incorectă, va atrage sancționarea conform Legii Apelor 107/1996, cu modificările și completările ulterioare.

c) Pichetarea.

Trimestrial și cumulativ unitatea va informa în scris și ITRM Câmpulung Moldovenesc despre realizarea principalilor indicatori de exploatare rațională din zăcămintul de nisip și pietriș .

Conform AVIZUL GA nr. 13/27.01.2022 valabil până în 27.01.2023

Exploatarea agregatelor minerale se realizează în incinta perimetrului închiriat în limitele punctelor ce delimitează perimetrul, conform zonelor marcate în planul de situație, fără a produce denivelări și gropi în perimetru.

Extracția agregatelor minerale se va realiza în lungul cursului râului Moldova, prin retragere, din aval spre amonte, în fâșii longitudinale, succesive și paralele cu râul în condiții de corecție și regularizare a cursului de apă.

Adâncimea maximă de extracție va fi de 2,84 m (profil P8), iar cea medie va fi de 1,68 m, fără a cobori sub cota talvegului natural al râului, conform profilelor transversale prezentate în documentația tehnică.

Agregatele minerale exploatare vor fi încărcate direct în autobasculante și transportate la instalațiile de prelucrare, astfel ca la sfârșitul zilei întregul volum excavat să fie îndepărtat din albia minoră.

Transportul de la punctul de exploatare la stația de sortare se face cu mijloace auto.

Documentația tehnică pentru emiterea autorizației de gospodărire a apelor în vederea exploatării agregatelor minerale din perimetrul "Fantana Mare 1" va prezenta detaliat tehnologia de exploatare pentru perioada de prohibiție așa cum va fi aprobată în avizul emis de A.N.A.N.P. - ST Suceava.

➤ *Asigurarea cu utilități a obiectivului se va face astfel:*

Accesul în cadrul perimetrului se va realiza din DN 15C, pe DJ 155A prin intermediul unui drum de exploatare în lungime de 3,0 km, parțial existent, amplasat pe raza comunei Fântâna Mare.

Drumul de exploatare va avea următorul traseu: din DJ 155A se va amenaja un drum de exploatare pe un teren ce urmează a fi achiziționat de către beneficiar, peste canalul ANIF prin intermediul unui pod de tuburi pentru care beneficiarul va obține avizul proprietarului canalului, ce se continuă cu un drum pe capătul ogoarelor apoi pe un teren ce urmează a fi achiziționat de beneficiar, și pe un drum de exploatare existent până în cadrul perimetrului. Pentru accesul pe insule s-au prevăzut 4 poduri de tuburi, în cadrul cărora se vor monta câte 7 tuburi din beton cu Ø 1500 mm.

Podurile de tuburi sunt amplasate în interiorul suprafeței închiriate. La debite medii și mari,

cât și la finalizarea exploatării agregatelor minerale din perimetru, aceste tuburi vor fi scoase din albie.

Stația de sortare și depozitul de balast va fi amplasat în afara sitului ROSCI0365 în coordonatele Stereo 70 – $x=655048$, $y = 598345$. – este reprezentat pe ortofotoplan de incadrare.

Lucrările de pregătire constau în următoarele faze:

Lucrările de deschidere pentru exploatarea agregatelor de pe amplasament;

- amenajarea drumului de acces la amplasament, lucrări ce se vor executa prin nivelarea cu buldoexcavatorul, lărgirea și amenajarea cu balast a suprafeței de trafic;
- amenajarea platformei de lucru prin nivelare.
- căile de acces sunt amenajate;
- bornarea perimetrului de exploatare;
- suprafața perimetrului nu este acoperită de vegetație.

Lucrări de extracție

- Extracția nisipului și pietrișului din terasă se face mecanizat, în zone de exploatare. Utilajele acționează astfel:
 - partea superioară, este excavată cu excavatorul cu cupă și braț mobil, pe fâșii paralele cu direcția trepte de cariera, lățimea unei fâșii fiind de 1,0 - 1,5 m;
 - pentru mărirea productivității muncii, partea inferioară se poate excava cu încărcătorul tip Wolla (desigur că acest utilaj folosește numai dacă se consideră necesar);
 - nivelarea suprafeței pe lățimea de lucru și realizarea de stocuri de nisip și pietriș se face cu lama buldozerului;
 - încărcarea materialului se face cu încărcătorul Wolla sau cu excavatorul cu cupă;
 - în terasă este indispensabil buldozerul cu lamă, întrucât realizează atât concentrarea nisipului și pietrișului din baza carierei, dar amenajează și calea de acces.

La exploatare se va urmări realizarea unui taluz cu panta de 1 : 2.

Lucrări de încărcare, prelucrare și transport

Lucrările de încărcare a materialului rezultat se vor realiza cu utilajele specifice din dotare.

Pentru desfășurarea normală a activității de exploatare - depozitare și de transport a agregatelor minerale spre punctele de lucru, este obligatoriu de realizat următoarele:

- Reactualizarea topo și probarea calitativă periodică.
- Interpretarea datelor obținute în teren și laborator.

- Întocmirea documentațiilor tehnice necesare obținerii avizelor, acordurilor și permiselor de exploatare.

Trimestrial și cumulativ unitatea va informa în scris și ITRM Câmpulung Moldovenesc despre realizarea principalilor indicatori de exploatare rațională din perimetrul.

Descrierea activităților implicate în dezafectarea proiectului? (ex. includerea, demontarea, demolarea, degajarea, refacerea terenului, refolosirea amplasamentului etc.)

Nu este cazul

Nu sunt prevăzute lucrări de demolare.

Descrierea serviciilor adiționale necesare proiectului (ex. cai de acces, canalizare, depozitarea deșeurilor, electricitate, telecomunicații) sau dezvoltări (ex. drumuri, porturi, linii de înaltă tensiune, conducte)

A. Alimentarea cu apă.

Apa potabilă necesară personalului care deservește punctul de lucru va fi furnizată de unitate prin achiziționare de apă plată îmbuteliată. Necesarul de apă potabilă fiind de 4-5 l/24 ore/persoană, rezultă o cantitate de 800 l de apă potabilă/an necesară pentru un număr de 4 persoane angajate cu 8 ore de program.

Recipientii goliți vor fi reutilizați în același scop, iar ulterior vor fi colectați și predați unui operator economic autorizat d.p.d.v. al protecției mediului să achiziționeze acest tip de deșeu.

B. Evacuarea apelor uzate.

Din activitatea de exploatare a balastului nu se evacuează ape uzate tehnologic.

C. Alimentarea cu energie electrică.

Pe suprafața amplasamentului nu există rețele de alimentare cu energie electrică.

Pentru realizarea lucrărilor de reprofilare și recalibrare a albiei nu se folosește energie electrică.

D. Alimentarea cu gaz metan.

Pe suprafața amplasamentului nu există și nici nu vor fi amplasate rețele de alimentare cu gaz metan.

Organizarea de santier

S.C. AGREMIN S.R.L. Liteni este o unitate independentă care are dotarea necesară realizării activității de regularizare și reprofilare a albiei râului.

Excavarea se realizează pe fâșii de exploatare, din aval spre amonte, conform Autorizației de gospodărire a apelor anuale, cu următoarele utilaje:

- Draglină cu cupa;
- Excavator cu cupa;
- Volă;
- Autobasculante.

Extragerea materialului aflat sub nivelul apei se face cu draglina, materialul rezultat fiind încărcat direct în autobasculante.

Pentru început sunt prevazute a se executa lucrari de amenajare si intretinere a drumului de acces catre perimetrul de lucru, care constau in principal in completarea cu terasamente in portiunile cu denivelari.

Se va utiliza in special refuzul de ciur din statia de sortare. Se vor executa bretele de acces din drumul principal de acces catre perimetru, in lungime de cca 100 ml, iar in zona perimetrului un pat de inaintare.

Intretinerea drumului de acces se face prin lucrari de astupare a gropilor aparute, volume mai mari de piatra si balast fiind puse in opera in special toamna si primavara.

Activitatea de exploatare nu este consumatoare de apa.

Firma nu va prelucra prin spalare-sortare balastul extras.

In ceea ce priveste alimentarea cu apa potabila a personalului aceasta se va face momentan prin aprovizionarea cu apa imbuteliata la PET sau cu bidoane.

Pentru exploatarea zacamentului nu sunt necesare lucrari ample de decopertare si deschidere a stratului superficial sau de inlaturare a vegetatiei formata din arbusti specifici, acestea avand o pondere neinsemnata. In cazul in care apare o coperta, apreciata ca avand o grosime maxima de 0.20 m, aceasta va fi tratata ca intercalatie ce va fi indepartata in procesul de spalare – sortare.

Prin realizarea investitiei nu vor fi ocupate terenuri aparținând domeniului public al statului aflate în administrarea A.N. ”Apele Române”.

Metoda de exploatare folosita este avizata de către A.N. Apele Române S.A. - A.B.A. Siret Bacău prin intermediul autorizatiei anuale de exploatare, în care sunt trasate directiile și sensul exploatarii, grosimea stratului exploatat, cantitățile și restricțiile ce se aplică. De asemenea metoda de exploatare ce se aplică ține cont de condițiile impuse de reprezentanții teritoriali sau locali ai Inspectoratului pentru Protecția Mediului, ai Primăriei locale și de condițiile impuse prin permisul de exploatare.

Tabel 1.Modificările fizice produse prin implementarea proiectului, pe fiecare fază

Activitățile conform tehnologiei de exploatare	Modificările fizice generate
Trasarea fâșiilor de exploatare	Nu se produc modificări fizice la nivelul luncii râului Moldova
Constituirea bernei de siguranță care delimiteaza perimetrul de exploatare	creșterea turbidității apei ca urmare a constituirii bernei de siguranță – activitate temporară – 4-5 zile
Excavarea în cadrul fâșiilor în interiorul perimetrului delimitat prin berma de siguranță	Se produc modificări fizice prin derocarea depozitelor de agregate minerale
Încărcarea materialului depozitat	Îndepărtarea de pe suprafața perimetrului de exploatare a agregatelor excavate nu produce modificări fizice
Nivelarea cu buldozerul	Această etapă are ca efect nivelarea concavităților rezultate prin excavarea agregatelor minerale și refacerea albiei râului în zona afectată.
Transportul nisipului și pietrișului	Nu generează modificări fizice; se va utiliza un traseu deja existent

Informații privind producția care se va realiza și resursele folosite

Cantitatea preliminară a fi exploatată din perimetrul - resursa exploatată - va fi 80.000 mc/an extras industrial, diferența fiind pierderi la exploatare și transport. Gradul de recuperare la exploatare este de 95 %.

Extracția nisipului și pietrișului din terasă se face mecanizat, în zone de exploatare, iar încărcarea și transportul materialului se va face cu utilaje aflate în dotarea unității.

Din punct de vedere a apărării zonei inundabile, clasa de importanță se stabilește conform STAS 4273/83 - tabelul 10, amplasamentul încadrându-se în categoria 4, clasa a-IV-a de importanță.

Greutatea specifică în stare uscată este de 1,7 to/mc.

Greutatea specifică în stare umedă este de 1,8 to/mc.

Informații despre materiile prime, substanțele sau preparatele chimice

➤ *Materii prime utilizate*

Cantitatea preliminară a fi exploatată din perimetrul Fântâna Mare 1 este de 80.000 mc balast.

Informații despre poluanții care afectează mediul, generați de activitatea propusă

➤ *Materiale utilizate*

Materiale absorbante și/sau substanțe neutralizatoare, pentru a putea asigura o intervenție rapidă în caz de poluare accidentală generată de pierderi de carburanți și/sau lubrifianți - 5 kg;

Anvelope – 2 buc/an.

➤ *Combustibili utilizați*

Motorină pentru cele autobasculante și utilajele terasiere - 0,5 tone/zi lucrătoare x 200 zile lucrătoare = 10,0 tone/an. Procurarea combustibilului se va face de la stații autorizate de distribuție a carburanților astfel nu se vor crea depozite de carburanți pe amplasament.

➤ *Lubrifianți utilizați*

Uleiuri minerale – 0,5 t/an;

Vaselină – 0,5 kg/lună.

Substanțele periculoase **utilizate** în procesul de producție (necesare funcționării utilajelor) sunt:

- Motorină – 0,20 tone/zi lucrătoare x 200 zile lucrătoare = 40,0 tone/an.
- Uleiuri minerale folosite ca lubrifianți pentru mijloacele auto și pentru utilaje – 4,5 t/an.

Motorina este un produs petrolier constituit din diferite fracții medii de distilare în compoziția căreia intră hidrocarburi parafinice, naftanice, aromatice și mixte.

Motorina, conform Fișei Tehnice de Securitate prezintă risc de inflamare, se aprinde ușor în contact cu suprafețele încălzite, în contact cu scânteii sau flăcări deschise.

Formează amestecuri explozibile cu aerul, limitele de explozie fiind:

- inferioară, % vol. - 6,0;
- superioară, % vol. - 13,5.

Este nocivă prin inhalare, literatura de specialitate indicând riscul ca motorina să favorizeze apariția cancerului de piele.

Pe amplasamentul exploatării nu vor fi stocați combustibili, în nici un fel de rezervoare sau recipiente.

Mijloacele de transport vor fi alimentate cu motorină la stațiile PECO, iar utilajele staționate în balastieră vor fi alimentate cu motorină zilnic, din bidoane metalice omologate aduse cu basculanta.

Deșuri si emisii

Din activitatea de decolmatare și reprofilare a albiei minore a râului MOLDOVA, în **perimetrul Fântâna Mare 1** supus analizei, pot rezulta următoarele tipuri de deșuri:

- deșuri tehnologice provenite din activitatea de exploatare;
- deșuri menajere provenite de la personalul implicat în proiect;
- deșuri de ambalaje (PET-uri).

Deșuri tehnologice

Ca urmare a folosirii utilajelor terasiere și a mijloacelor de transport, pe perioada derulării activității de extracție și transport a agregatelor minerale rezultă următoarele deșuri tehnologice:

- *uleiuri uzate* pentru mijloacele de transport auto și pentru utilaje – 4,5 l/an;
- *anvelope uzate* – 1 bucată;

Deșeul inert rezultă de la îndepărtarea stratului de aluviuni argiloase și din materialul levigabil, bolovani care pot fi interceptați în anumite zone.

Nu se vor crea depozite de balast pe malul râului Moldova în aria protejată ROSCI0365.

Deșuri menajere

Deșeurile menajere organice care rezultă de la personalul care asigură exploatarea și transportul agregatelor minerale – 10 kg/lună X 8 luni de lucru efectiv = 80 kg.

Deșuri de ambalaje

PET-uri – 2,5 kg/lună X 8 luni de lucru efectiv = 20 kg.

PET-urile vor fi colectate în saci de polietilenă, puși la dispoziție de către beneficiarul proiectului și eliminate prin preluarea lor de către un operator economic autorizat d.p.d.v. al protecției mediului să preia și să elimine această categorie de deșuri.

Modalități de eliminare a deșurilor

Pentru gestionarea corespunzătoare a tuturor categoriilor de deșuri generate, beneficiarul proiectului are următoarele obligații:

- să respecte prevederile legale în domeniu, cu scopul evitării daunelor aduse mediului, biodiversității și oamenilor;
- să țină evidența tuturor categoriilor de deșeuri generate și a modului de eliminare a acestora;
- să instruiască angajații care vor deservei perimetrul de exploatare, în vederea gestionării în mod corespunzător a tuturor categoriilor de deșeuri generate.

Deșeuri tehnologice

Uleiuri uzate

Aceste deșeuri fac parte din categoria deșeurilor periculoase - cod - 13 02 05* Uleiuri minerale neclorurate de motor, de transmisie și de ungere.

Schimburile periodice de ulei se vor realiza în service dar în cazul apariției unei defecțiuni care necesită remediere imediată schimbul de ulei la utilaje se va face pe o suprafață impermeabilizată, fără a afecta solul, apele de suprafață sau freatică.

Schimburile de ulei la mijloacele auto se va face în unități de profil autorizate d.p.d.v. al protecției mediului să achiziționeze acest tip de deșeu.

Anvelope uzate

Anvelopele uzate sunt deșeuri reciclabile, rezultate ca urmare a schimbării anvelopelor uzate la mijloacele auto și vor fi predate o dată cu achiziționarea celor noi, în caz contrar, anvelopele uzate vor fi colectate pe o suprafață impermeabilizată în incinta sediului beneficiarului proiectului și vor fi predate unui operator economic autorizat d.p.d.v. al protecției mediului să achiziționeze acest tip de deșeu.

Modul de gestionare a anvelopelor uzate este reglementat de:

Ordonanța de urgență nr. 92 din 19 august 2021 privind Regimul Deșeurilor care abrogă și înlocuiește Legea nr. 211 din 28 noiembrie 2011 privind Regimul Deșeurilor

HG nr. 170 din 12 februarie 2004 privind gestionarea anvelopelor uzate.

Deșeuri din decopertare și excavare

Deșeul inert rezultat din materialul levigabil, bolovani care pot fi interceptați în anumite zone, va fi transportat și depozitat cu mijloacele beneficiarului proiectului, în locul stabilit de către Primăria comunei.

Deșeul inert (care poate rezulta ca urmare a interceptării unor zone care nu pot fi folosite, ca de exemplu depuneri de mâl, material levigabil, bolovani mari, etc.) este definit ca fiind deșeul care nu suferă nici o transformare semnificativă fizică, chimică sau biologică, nu se dizolvă, nu arde ori nu reacționează în nici un fel, fizic sau chimic, nu este biodegradabil și nu afectează materialele cu care vine în contact într-un mod care să poată duce la poluarea mediului ori să dăuneze sănătății omului. Cantitatea totală de levigat și conținutul de poluanți ai deșeului, precum și ecotoxicitatea levigatului trebuie să fie nesemnificative și, în special, să nu pericliteze calitatea apelor de suprafață și/sau subterane.

Sol nepoluat - solul care este îndepărtat din stratul superior al unei suprafețe de teren în perioada activității extractive desfășurate în suprafața respectivă și care nu este considerat poluat conform *Ordinului ministrului apelor, pădurilor și protecției mediului nr. 756/1997* pentru aprobarea Reglementării privind evaluarea poluării mediului, cu modificările și completările ulterioare.

Modul de gestionare al deșeurilor rezultate din excavare și/sau decopertare este reglementat de *HG nr. 856/2008* privind gestionarea deșeurilor din industriile extractive, act normativ care reglementează gestionarea deșeurilor rezultate din activitatea de prospecțiune, explorare, extracție din subteran sau de exploatare a carierelor, tratare și stocare a resurselor minerale, denumite în continuare deșeuri extractive.

Deșeuri menajere

Deșeurile menajere organice rezultate de la personalul care deservește amplasamentul analizat vor fi colectate într-un recipient (europubelă) etanș (fără scurgere în mediu), acoperit, pus la dispoziția personalului de către beneficiar și eliminate prin preluarea lor de către un operator economic autorizat d.p.d.v. al protecției mediului să preia și să elimine această categorie de deșeuri.

Deșeuri de ambalaje

PET-urile vor fi colectate în saci de polietilenă, puși la dispoziție de către beneficiarul proiectului și eliminate prin preluarea lor de către un operator economic autorizat d.p.d.v. al protecției mediului să preia și să elimine această categorie de deșeuri.

Modul de gospodărire a substanțelor și preparatelor chimice periculoase și asigurarea condițiilor de protecție a factorilor de mediu și a sănătății populației

Substanțele periculoase utilizate în procesul de producție sunt:

Motorină – 0,20 tone/zi lucrătoare x 200 zile lucrătoare = 40,0 tone/an.

Uleiuri minerale folosite ca lubrifianți pentru mijloacele auto și pentru utilaje – 4,5 t/an.

Motorina este un produs petrolier constituit din diferite fracții medii de distilare în compoziția căreia intră hidrocarburi parafinice, naftanice, aromatice și mixte.

Motorina, conform Fișei Tehnice de Securitate prezintă risc de inflamare, se aprinde ușor în contact cu suprafețele încălzite, în contact cu scânteii sau flăcări deschise.

Formează amestecuri explozibile cu aerul, limitele de explozie fiind:

inferioară, % vol. - 6,0;

superioară, % vol. - 13,5.

Este nocivă prin inhalare, literatura de specialitate indicând riscul ca motorina să favorizeze apariția cancerului de piele.

Pe amplasamentul exploatării nu vor fi stocați combustibili, în nici un fel de rezervoare sau recipiente.

Mijloacele de transport vor fi alimentate cu motorină la stațiile PECO, iar utilajele staționate în balastieră vor fi alimentate cu motorină zilnic, din bidoane metalice omologate aduse cu basculanta.

Se va acorda o atenție sporită manevrării carburanților, nefiind permise scăpări accidentale, atât din considerente de protecția mediului, cât și economice.

Uleiuri minerale - pe amplasamentul proiectului supus analizei nu vor fi stocați lubrifianți, în nici un fel de recipiente.

Schimbările de ulei la mijloacele auto se va face în unități de profil autorizate d.p.d.v. al protecției mediului să achiziționeze acest tip de deșeu.

Uleiurile uzate fac parte din categoria deșeurilor periculoase - cod - 13 02 05* Uleiuri minerale neclorurate de motor, de transmisie și de ungere.

Uleiul uzat rezultat ca urmare a schimbului de ulei la utilaje va fi colectat într-un recipient metalic și predat unui operator economic care este autorizat d.p.d.v. al protecției mediului să achiziționeze acest tip de deșeu. Schimbul de ulei la utilaje se va face pe o suprafață impermeabilizată, fără a afecta solul, apele de suprafață sau freatice.

Este interzisă deversarea uleiurilor în apele de suprafață, apele subterane și în sistemele de canalizare.

Conform legislației în domeniu, generatorii de uleiuri uzate au următoarele obligații:

- să asigure colectarea separată a întregii cantități de uleiuri uzate generate și stocarea corespunzătoare până la predare;
- să asigure predarea uleiurilor uzate operatorilor economici autorizați să desfășoare activități de colectare, valorificare și/sau de eliminare;
- să livreze uleiurile uzate însoțite de declarații pe propria răspundere, operatorilor economici autorizați să desfășoare activități de colectare, valorificare și/sau de eliminare a uleiurilor uzate;
- să păstreze evidența privind cantitatea, proveniența, localizarea și înregistrarea stocării și predării uleiurilor uzate;
- să raporteze semestrial și la solicitarea expresă a autorităților publice teritoriale pentru protecția mediului competente, informațiile solicitate.

Este interzisă:

- deversarea uleiurilor uzate în apele de suprafață, apele subterane și în sistemele de canalizare;
- evacuarea pe sol sau depozitarea în condiții necorespunzătoare a uleiurilor uzate, precum și abandonarea reziduurilor rezultate din valorificarea și incinerarea acestora;
- valorificarea și incinerarea uleiurilor uzate prin metode care generează poluare peste valorile limită admise de legislația în vigoare;
- amestecarea diferitelor categorii de uleiuri uzate cu alte tipuri de uleiuri conținând bifenili policlorurați sau alți compuși similari și/sau cu alte tipuri de substanțe și preparate chimice periculoase;
- amestecarea uleiurilor uzate cu motorina, ulei de piroliză, ulei nerafinat tip P3, solvenți, combustibil tip P și reziduuri petroliere, și utilizarea acestui amestec drept carburant;
- amestecarea uleiurilor uzate cu alte substanțe care impurifică uleiurile;
- incinerarea uleiurilor uzate în alte instalații decât cele prevăzute în *HG nr. 128/2002* privind incinerarea deșeurilor, cu modificările și completările ulterioare;
- colectarea, stocarea și transportul uleiurilor uzate în comun cu alte tipuri de deșeuri;
- utilizarea uleiurilor uzate ca agent de impregnare a materialelor.

Schimbarea acumulatorilor auto se va face numai la unități specializate, de profil.

Aceste deșeuri fac parte din categoria deșeurilor periculoase - cod - 16 06 01* Baterii și acumulatori.

Modul de gestionare a **deșeurilor de baterii și acumulatori** este reglementat de **HG nr. 1132 din 18 septembrie 2008 privind regimul bateriilor și acumulatorilor și al deșeurilor de baterii și acumulatori.**

IV. PRINCIPALELE ALTERNATIVE STUDIATE ȘI SELECTAREA ALTERNATIVEI

DESCRIEREA METODOLOGIEI DE EVALUAREA - MATRICEA TIP LEOPOLD.

Alternativele studiate se diferentiaza in special la criteriile:

- ➔ Impactul asupra mediului pentru perioada de constructie (poluare atmosferica, clima, sol,zgomot)
- ➔ Impactul asupra mediului pentru perioada de operare (poluare atmosferica, clima, sol,zgomot)
- ➔ Impactul asupra faunei si florei pe perioada de constructie si operare
- ➔ Impactul negativ asupra ariilor protejate, Natura 2000 si a altor zone de mediu sensibile (zone umede, impaduriri, rute de migratie animale etc)
- ➔ Impactul asupra peisajului

Pentru a avea o vedere de ansamblu a acestor criterii, consultantul a definit pentru fiecare criteriu un set de elemente pentru analiza si precum si tinte ce trebuie atinse, **folosind Matricea Tip Leopold.**

Aceste sisteme de cuantificare pornind de la matricea Lepold se folosesc in mod curent in Studiile de Mediu si asigura o informatie cu caracter cantitativ pe baza unor note care se acorda fiecarui efect asupra unor factori de Mediu.

Prin acordarea notelor se pot obtine concluzii masurabile care altfel ar fi fost cantonate in domeniul unor generalitati fara a se putea ca pe baza lor sa se analizeze corect efectele si mai ales sa se propuna lucrari de reducere a impactului sau masuri de monitorizare a lui.

Pentru aceasta in prezentul evaluare a alternativelor descrise mai sus s-a procedat dupa cum urmeaza:

Unele dintre aceste elemente sunt comune pentru mai multe criterii.

S-a analizat modul in care fiecare alternativa poate conduce la atingerea tintelor propuse. S-a ales o scara de notare de la 1-4 corespunzatoare urmatoarelor tipurile de impact:

Nota acordata	Tipul impactului	Descriere
-1	Nesemnificativ	Efectele generate sunt nesemnificative , se manifesta temporar si pe suprafete foarte restranse. Alternativa permite atingerea tintelor propuse. Efectele negative generate sunt compensate de efectele pozitive.
-2	Minim	Efecte reduse directe sau indirecte, se resimt la nivel local se manifesta pe termen scurt , alternativa permite atingerea tintelor propuse insa sunt necesare masuri pentru prevenirea si diminuarea impactului
-3	Moderat	Efecte moderate directe sau indirecte, se resimt la nivel local , se manifesta pe termen lung, alternativa pune in dificultate atingerea tintelor propuse, sunt necesare masuri suplimentare pentru diminuarea impactului.

-4	Major	Efectelor majore (semnificative) , care se manifesta pe termen lung sau permanent, au scara larga de acoperire, nu permit atingerea tintelor propuse, sunt necesare masuri de diminuare a impactului, masuri compensatorii, schimbari solutii tehnice propuse.
----	--------------	---

4.1. Descrierea principalelor alternative analizate

Problema analizei mai multor amplasamente alternative pentru perimetrul **Fântâna Mare 1** amonte nu a fost necesară, extracția controlată a agregatele minerale de râu nu afectează în mod brutal mediul ambiant, ci asigură condiții pentru o curgere corespunzătoare a râului, diminuându-se erodarea care se produce în prezent asupra malurilor. A fost constată necesitatea efectuării lucrărilor de decolmatare în perimetrul analizat pentru a stopa erodarea malurilor râului Moldova în zonă.

Alternativele pentru amplasamentul **Fântâna Mare 1** sunt:

ALTERNATIVA 0 - menținerea amplasamentului în stadiul de folosită actual

În acest caz terenul își va menține încadrarea în cadrul funcționalității zonale ca suprafața teren neproductiv, însă există riscul de erodării malului stâng cu prăbușiri de mal și modificarea caracteristicilor de habitat de pe acest mal.

ALTERNATIVA I - executarea lucrărilor de decolmatare în perimetrul **Fântâna Mare 1 doar prin metoda cu bazin deschis sau metoda clasica de exploatare – la firul apei - Zona de exploatare în spațiu deschis**. Aceasta metoda este limitat ca timp de aplicare datorita perioadei de interdicție stabilita prin Planul de Managent al sitului 1 aprilie – 1 octombrie.

ALTERNATIVA II excavarea agregatelor minerale cu realizarea unei decolmatări a albiei minore, creșterea secțiunii de curgere a râului, micșorarea vitezei apei, diminuarea acțiunii erozive a râului prin aplicarea **metodei de exploatare în bazin închis perimete realizarea lucrarilor de decolmatare și regularizare si in perioada de interdictie cu repectarea tuturor prevederilor tehnice. Zona de exploatare în spațiu deschis, cuprinde luciul apei, berma de siguranță și restul suprafeței perimetrului. După perioada de restricții impusă prin regulamentul sitului, berma de siguranță va fi eliminată, iar extracția nisipului și pietrișului va decurge normal pe întreaga suprafață avizată.**

DESCRIEREA ALTERNATIVELO R/VARIANTELOR	CRITERIU	ELEMENTE ANALIZATE	NOTA ACORDATA
Alternativa 0	Impactul asupra mediului pentru perioada de constructie (poluare)	Neimplementarea proiectului nu determină emisii în atmosferă, calității apelor subterane și supraterane, asupra spolului, biodiversității locale, așezării umane.	0

RAPORT DE EVALUAREA IMPACTULUI ASUPRA MEDIULUI- ,, Lucrări pentru decolmatare, regularizare și reprofilare albie minoră prin exploatarea de agregate minerale în perimetrul Fântâna Mare 1, râu Moldova, centrul albiei, comunele Fântâna Mare și Bogdănești, județul Suceava”

Beneficiar: S.C. S.C. AGREMIN S.R.L. Liteni

Elaborator: S.C. Mediu Research Corporation S.R.L. Bacău

DESCRIEREA ALTERNATIVELO R/VARIANTELOR	CRITERIU	ELEMENTE ANALIZATE	NOTA ACORDATA
	atmosferica, clima, sol, zgomot):		
	Impactul asupra mediului pentru perioada de operare (poluare atmosferica, clima, sol, zgomot):	Neimplementarea proiectului nu determină emisii în atmosferă, calității apelor subterane și supratere, asupra solului, biodiversității locale, așezării umane. Impact negativ asupra biocenozelor stabilite la nivelul malului stâng. Din cauza eroziunii și prăbușirii stâng vor fi afectate suprafețe ocupate de organisme caracteristice mediului terestru. Creșterea turbidității apei aval de zona supusă eroziunii ca urmare a antrenării de material pământos în cursul râului. Viiturile puternice pot determina antrenarea de zone mai mari din mal împreună cu vegetația dezvoltată pe acestea.	0
Alternativa 1	Protecția calității aerului	Pe perioada execuției excavațiilor nu se produc pulberi deoarece aluviunilor depuse în albia minoră au o umiditate ridicată și nu au loc antrenări de particule în atmosferă. Realizarea unei noi căi de acces către perimetrul va genera emisii de gaze de eșapament în atmosferă și fragmentarea habitatelor de la nivelul luncii râului Moldova pe traseul noii căi de acces. Realizarea unei noi acces/trecerii din tuburi de beton pentru asigurarea accesului mijlocele de transport care vor tranzita apa râului Moldova. va genera un impact mai mare asupra habitului lotic din zonă. Transportul aluviunilor determină apariția de emisii generate de autobasculante: • emisii de noxe de la arderea carburantului; • emisii de pulberi antrenate de pe calea de rulare – drumurile care asigură accesul la perimetrul	-3
	Asigurarea calității apelor de suprafață și subterane	Îndepărtarea aluviunilor din perimetrul analizat va determina reducerea presiunii asupra malului stâng și implicit a eroziunii în segmentul de râu afectat de lucrările de decolmatare. În perioada execuției lucrărilor va crește turbiditatea apei pe o distanță de cca. 200 m aval de zona frontului de lucru.	-2
	Protecția calității solului	În perioada de excavare pot să apară poluări reduse ale solului ca urmare a scurgerilor accidentale de carburanți și/sau lubrefianți. În lipsa lucrărilor, terenurile de pe cele două maluri, situate în imediata vecinătate a apei, se vor diminua ca urmare a prăbușii malului în urma fenomenului de eroziune activă. Aceste prăbuși vor determina pierderi ale unor suprafețe acoperite cu vegetație ierboasă și a unor terenuri agricole. Realizarea decolmatării va permite conservarea acestor suprafețe. Realizarea unei noi căi de acces va determina modificări ale solului pe amplasamentul acestuia și de-a lungul său.	+1
	Sănătatea populației	Nici un impact.	0

RAPORT DE EVALUAREA IMPACTULUI ASUPRA MEDIULUI–, Lucrări pentru decolmatare, regularizare și reprofilare albie minoră prin exploatarea de agregate minerale în perimetrul Fântâna Mare 1, râu Moldova, centrul albiei, comunele Fântâna Mare și Bogdănești, județul Suceava”

Beneficiar: S.C. S.C. AGREMIN S.R.L. Liteni

Elaborator: S.C. Mediu Research Corporation S.R.L. Bacău

DESCRIEREA ALTERNATIVELO R/VARIANTELOR	CRITERIU	ELEMENTE ANALIZATE	NOTA ACORDATA
	Zgomot și vibrații	Impact negativ redus în perioada de exploatare a agregatelor minerale.	-1
	Asigurarea protecției peisajului natural, cultural și istoric	Impact negativ nesemnificativ în perioada de exploatare Impact pozitiv asupra peisajului prin reducerea eroziunii malului stâng.	-1
	Aspecte socio - economice	Impact pozitiv prin crearea de noi locuri de muncă atât în zonă cât și în general în construcții. Formarea unei concurențe reale la nivel zonal între societățile care excavează balast cu impact pozitiv asupra pieții materialelor de construcții. Asigurarea necesarului de nisip și pietriș la nivel local. Reducerea eroziunii malului stâng și a pierderilor suprafețelor de teren agricol.	+2
	Biodiversitatea	Lucrările de decolmatare vor determina îndepărtarea din albie a aluviuni acumulate și vor determina protecția malului stâng prin atragerea curentului apei către centru albiei. Impact negativ semnificativ temporar asupra speciilor de ihtiofauna prin folosirea metodei de exploatare agregate minerale “bazin deschis” perioada de reproducere și de vulnerabilitate a peștilor 1 aprilie – 1 octombrie. Realizarea unei noi căi de acces va produce impact negativ semnificativ asupra biodiversității de-a lungul acestui traseu și va determina fragmentarea suplimentară a habitatelor.	-3
	Impact transfrontalier	Nici un impact.	0
TOTAL PUNCTAJ NOTA		-7	
Alternativa 2	Protecția calității aerului	Pe perioada realizării excavațiilor nu produc pulberi deoarece aluviunilor depuse în albia minoră au o umiditate ridicată și nu au loc antrenări de particule în atmosferă. Utilizarea căilor de acces existente exclude fragmentarea suplimentare a habitatelor la nivelul malurilor râului în zona implementării proiectului. Transportul aluviunilor determină apariția de emisii generate de autobasculante: • emisii de noxe de la arderea carburantului; • emisii de pulberi antrenate de pe calea de rulare – drumurile care asigură accesul la perimetrul	-1
	Asigurarea calității apelor de suprafață și subterane	Îndepărtarea aluviunilor din perimetrul analizat va determina reducerea presiunii asupra malului stâng și implicit a eroziunii în segmentul de râu afectat de lucrările de decolmatare. În perioada execuției lucrărilor va crește turbiditatea apei pe o distanță de cca. 200 m aval de zona frontului de lucru.	-1

RAPORT DE EVALUAREA IMPACTULUI ASUPRA MEDIULUI– , Lucrări pentru decolmatare, regularizare și reprofilare albie minoră prin exploatarea de agregate minerale în perimetrul Fântâna Mare 1, râu Moldova, centrul albiei, comunele Fântâna Mare și Bogdănești, județul Suceava”

Beneficiar: S.C. S.C. AGREMIN S.R.L. Liteni

Elaborator: S.C. Mediu Research Corporation S.R.L. Bacău

DESCRIEREA ALTERNATIVELO R/VARIANTELOR	CRITERIU	ELEMENTE ANALIZATE	NOTA ACORDATA
	Protecția calității solului	<p>În perioada de excavare pot să apară poluări reduse ale solului ca urmare a scurgerilor accidentale de carburanți și/sau lubrefianți.</p> <p>În lipsa lucrărilor, terenurile de pe malul stâng, situate în imediata vecinătate a apei, se vor diminua ca urmare a prăbușii malurilor în urma fenomenului de eroziune activă. Aceste prăbuși vor determina pierderi ale unor suprafețe acoperite cu vegetație ierboasă și a unor terenuri agricole. Realizarea decolmatării va permite conservarea acestor suprafețe.</p> <p>Utilizarea unor căi de acces existente elimină impactul potențial asupra unor noi suprafețe generat de ocuparea temporară a acestora și tasarea materialelor pământoase de pe alte suprafețe situate albia minora a râului Moldova.</p>	-1
	Sănătatea populației	Nici un impact.	0
	Zgomot și vibrații	Impact negativ redus în perioada de exploatare a agregatelor minerale.	-1
	Asigurarea protecției peisajului natural, cultural și istoric	Impact negativ nesemnificativ în perioada de exploatare a agregatelor minerale. Impact pozitiv asupra peisajului prin reducerea eroziunii malului stâng. Crearea unei noi căi de acces va afecta piesajul zonei.	-1
	Aspecte socio - economice	Impact pozitiv prin crearea de noi locuri de muncă atât în zonă cât și în general în construcții. Formarea unei concurențe reale la nivel zonal între societățile care excavează balast cu impact pozitiv asupra pieții materialelor de construcții. Asigurarea necesarului de nisip și pietriș la nivel local. Reducerea eroziunii malurilor și a pierderilor suprafețelor de teren agricol.	+2
	Biodiversitatea	<p>Lucrările de decolmatare vor determina îndepărtarea din albie a aluviuni acumulate și vor determina protecția malului stâng prin atragerea curentului apei către malul drept.</p> <p>Utilizarea unor căi de acces existente elimină impactul potențial asupra unor noi suprafețe generat de ocuparea temporară a acestora și tasarea materialelor pământoase de pe alte suprafețe situate albia minora a râului Moldova.</p> <p>Pentru a nu sista lucrările de decolmatare, reprofilare și regularizare în perioada 01 aprilie – 01 octombrie, se propune excavarea în “bazin închis”.</p> <p>Exploatarea în bazin închis se va face pentru a preveni afectarea biotopului acvatic, în perioada de reproducere, de către lucrările de exploatare.</p> <p><i>Metoda de exploatare “bazin închis” propusă:</i></p>	0

RAPORT DE EVALUAREA IMPACTULUI ASUPRA MEDIULUI- , Lucrări pentru decolmatare, regularizare și reprofilare albie minoră prin exploatarea de agregate minerale în perimetrul Fântâna Mare 1, râu Moldova, centrul albiei, comunele Fântâna Mare și Bogdănești, județul Suceava”

Beneficiar: S.C. S.C. AGREMIN S.R.L. Liteni

Elaborator: S.C. Mediu Research Corporation S.R.L. Bacău

DESCRIEREA ALTERNATIVELO R/VARIANTELOR	CRITERIU	ELEMENTE ANALIZATE	NOTA ACORDATA
		<p><i>Perimetrul de exploatare a fost delimitat astfel (conform planului de situație anexat):</i></p> <ul style="list-style-type: none"> • <i>Zona de exploatare în bazin închis, este delimitată de bermele de siguranță care separă cursul de apă de cele două zone ce se vor exploata în perioada 01.04 – 01.10.</i> • <i>Zona de exploatare în spațiu deschis, cuprinde restul suprafeței și bermele de siguranță. După perioada de restricții impusă prin regulamentul sitului, bermele de siguranță vor fi eliminate, iar extracția nisipului și pietrișului va decurge normal pe întreaga suprafață avizată.</i> 	
	Impact transfrontalier	Nici un impact.	0
TOTAL PUNCTAJ NOTA		-3	

Având în vedere cele prezentate anterior a fost propusă spre implementare Alternativa nr. II, având punctajul cel mai mic -3.

V. DESCRIERE A ASPECTELOR RELEVANTE ALE STĂRII ACTUALE A MEDIULUI (SCENARIUL DE BAZĂ) ȘI O DESCRIERE SCURTĂ A EVOLUȚIEI SALE PROBABILE ÎN CAZUL ÎN CARE PROIECTUL NU ESTE IMPLEMENTAT,

SC AGREMIN SRL deține AVIZ DE GOSPODĂRIRE A APELOR nr. 13/27.01.2022 valabil până în 27.01.2023.

Conform acestuia suprafața perimetrului de exploatare este de 100081 mp (10,0081 ha) cu Lmed = 1200m, lmed = 83m conform contractului de închiriere.

Perimetrul balastierei se învecinează cu terenuri neproductive și râul Moldova.

Perimetrul Fântâna Mare 1 este amplasat în situl Natura 2000 ROSCI0365 – Râul Moldova între Păltinoasa și Ruși (s=5329.70 ha) .

- reprezentând 0,18% din suprafața sitului.

Amplasamentul pe care urmează a se realiza investiția este expus inundațiilor la ape mari. Din acest motiv exploatarea balastierei se va face cu utilaje care să poată fi evacuate în situația creșterii debitelor și nivelului râului.

Exploatarea agregatelor minerale este permisă numai în limitele perimetrului temporar de exploatare avizat de A.N.R.M., cu respectarea condițiilor de scurgere a apelor, asigurarea stabilității albiilor și malurilor, fără afectarea construcțiilor sau a celorlalți agenți economici din zonă ce au legătură directă sau indirectă cu regimul scurgerii apelor.

La proiectarea incintei s-a avut în vedere aplicarea celor mai bune tehnici disponibile, așa cum sunt definite în Legea nr. 278/2013.

Cele mai bune tehnici disponibile înseamnă, de asemenea, reducerea consumului de energie, începând cu proiectarea incintei și continuând cu exploatarea și menținerea adecvată a acestuia și a echipamentului.

În cadrul obiectivului analizat există o preocupare permanentă pentru aplicarea celor mai bune tehnici disponibile, iar realizarea obiectivului analizat s-a realizat astfel încât să fie puse în aplicare cele mai bune tehnici disponibile.

Activitățile ce se vor desfășura în cadrul obiectivului analizat nu presupun utilizarea sau manevrarea de substanțe din familiile și grupele de substanțe periculoase și nu este necesară luarea unor măsuri tehnico - economice pentru prevenirea evacuărilor directe sau indirecte a acestora în resursele de apă.

Prin lucrările de exploatare nu se produc deșeuri.

În incinta perimetrului nu s-a propus amplasarea de rezervoare de carburanți. Utilajele vor fi alimentate cu motorină de la stațiile PECO.

În incinta analizată nu vor staționa mijloace auto.

Urmărirea elementelor hidrografice și hidrometrice este asigurată de reprezentanții teritorialii ai A.N Apele Române S.A. - Administrația Bazinală de Apă Siret Bacău (prin SHI Siret).

De asemenea vor fi completate permanent următoarele evidențe:

- fișă pentru evidența volumelor de turbă neagră extrase zilnic, lunar și trimestrial;
- fișă cu evidența transporturilor auto din perimetrul de exploatare la locul de valorificare.

Metoda de exploatare “bazin închis” propusă:

Perimetrul de exploatare a fost delimitat astfel (conform planului de situație anexat):

- ***Zona de exploatare în bazin închis, este delimitată de bermele de siguranță care separă cursul de apă de cele două zone ce se vor exploata în perioada 01.04 – 01.10.***
- ***Zona de exploatare în spațiu deschis, cuprinde restul suprafeței și bermele de siguranță. După perioada de restricții impusă prin regulamentul sitului, bermele de siguranță vor fi eliminate, iar extracția nisipului și pietrișului va decurge normal pe întreaga suprafață avizată.***

În afara perioade 01 aprilie – 01 octombrie exploatarea agregatelor se va face tip șenal (pe zone paralele, succesive, orientate longitudinal dinspre aval spre amonte, pe o grosime medie care să nu depășească cota talvegului).

5.1. CARACTERIZAREA CONDIȚIILOR EXISTENTE

Din punct de vedere hidrogeologic, Regimul apelor subterane din lunci este o consecință directă a regimului de precipitații căzute în bazinul hidrografic.

Râul Moldova (cod cadastral XII - 1.40) este afluent a râului Siret, având următoarele date morfo - hidrografice:

- suprafața bazinului hidrografic $F = 4299 \text{ km}^2$;
- altitudinea medie $H_m = 674 \text{ m}$;
- lungimea totală a râului $L = 213 \text{ km}$;
- altitudinea - amonte $H_{am} = 1116 \text{ m}$;
- altitudinea - aval $H_{av} = 178 \text{ m}$;
- panta medie a râului $i = 4 \text{ ‰}$.

Pentru caracterizarea morfo - hidrografică a amplasamentului perimetrului, drept secțiune de calcul s-a ales aceea din zona de confluență cu râul Râșca - cod cadastral XII - 1.40.35a (situată la cca. 13 km aval de perimetrul de exploatare), controlând o suprafață a bazinului hidrografic Moldova de 2.394 km^2 , cu $H_{am} = 1.116 \text{ m}$, $H_{av} = 337 \text{ m}$, o lungime cursului de apă $L = 126 \text{ km}$, cu o pantă medie de 6 ‰ .

O caracteristică a cursurilor de apă este neregularitatea regimului hidrologic. Fiecare debit, mare sau mic, participă la modelarea albiei. Debitul de formare este debitul constant care poate crea în albie aceleași transformări cu sens mic de manifestare ca și succesiunea debitelor natural neuniforme.

În sectorul analizat, referitor la debitele solide se cunosc următoarele :

Debitul mediu multianual lichid : $Q_{med \text{ multianual}} = 21,1 \text{ m}^3/\text{s}$,

Debitul de aluviuni în suspensie în sectorul analizat, stabilit prin generalizări și corelări cu suprafețele de bazin aferent : $g_s = 18,2 \text{ kg/s}$.

Turbiditatea medie : $\rho_m = 0,75 \text{ g/l}$.

Debitele târâte reprezintă cca 15 % din debitul total de aluviuni, respectiv: $g_f = 2,73 \text{ kg/s}$.

Debitul specific de aluviuni în suspensie (r_0) este : $r = 0,57 \text{ t/ha}\cdot\text{an}$, iar cantitatea anuală de aluviuni târâte: 0,22 106 tone, rezultă un volum 39.250 m^3 .

*Caracteristici morfohidrografice ale bazinului hidrografic Moldova (XII-1.40),
 aferent secțiunii de referință*

Secțiunea de referință	Poziția confl.	Date privind cursul de apă					Date privind bazinul hidrografic		
		Lung. (km)	Altitudine (m)		Panta medie ‰	Coeficient de sinuozitate	Suprafața (km ²)	Altitudinea medie (m)	Supr. împădurită (ha)
			Am.	Av.					
Amonte confluență Rîșca XII-1.40.39	D	148	1116	287	6	1,39	2834	812	179149

În tabelul de mai jos se prezintă câteva date hidrologice corespunzătoare sectorului analizat (conform Studiului hidrologic, întocmit de Administrația Bazinală de Apă Siret – Bacău).

*Debitele maxime la diverse probabilități de depășire
 corespunzătoare secțiunii de râu studiate*

Râul	Secțiunea	F (km ²)	L (km)	Debite maxime (m ³ /s)			
				1%	2%	5%	10%
Moldova	Baia	2358	148	1420	1205	915	700

Noțiunea de *debit de formare* se referă la debitul care influențează forma și evoluția albiei minore, acesta fiind echivalent cu:

- debitul de umplere al albiei minore pe sectoarele stabile ale albiei, responsabil cu menținerea albiei active;
- debitul mediu multianual cu probabilitatea de depășire de 50%;
- debitul maxim anual, cu probabilitatea de depășire de 50%;
- reprezintă debitul care produce eroziuni, depuneri, vaduri și meandre.

Debitul de formare este considerat ca fiind debitul care apare la intervale de 1,5 - 2 ani.

Se consideră debit de formare, debitul de apă maxim lunar cu probabilitatea de depășire de 50%, rezultând:

$$Q_f = 294 \text{ m}^3/\text{s}.$$

Un factor important care duce la o creștere a capacității de regenerare este tehnologia de exploatare ce va fi aprobată prin autorizația de gospodărire a apelor. În acest sens unul din cele mai importante aspecte este respectarea CU STRICTEȚE a adâncimii de exploatare impuse (în general cota talvegului) și a talvegului de exploatare.

Extragerea balastului din cadrul perimetrului duce la creșterea semnificativă a debitului tranzitat la aceleași adâncimi ale curentului, în condițiile în care vitezele medii ale apei nu se măresc considerabil.

Influența exploatării balastului asupra regimului de curgere:

- prin exploatarea balastului din perimetrul analizat, se apreciază că vor apărea următoarele modificări asupra albiei și condițiilor de curgere:
- debitul lichid crește, la aceleași adâncimi ale apei;
- debitul solid se mărește în aval în cantitate neglijabilă;
- nivelul maxim coboară local în amonte, se ridică ușor în aval;
- vitezele la debite medii se măresc, dar nu semnificativ.

Prin crearea unei albiei lărgite se va reduce nivelul de inundare în secțiunea balastierei, debitele tranzitate fiind mult mai mari.

Transportul aluviunilor în suspensie și târâte se va mări în aval, în cantitate mică, dar pe măsură ce exploatarea avansează se crează noi suprafețe în care depunerile de material aluvionar se refac în amplasament.

Se va urmări o exploatare rațională care să contribuie la regularizarea curgerii și la reducerea eroziunii malurilor.

Se apreciază că exploatarea balastierei nu are efecte negative pentru curgerea apelor de suprafață și subterane în măsura respectării condițiilor impuse prin Permisul de exploatare și Autorizația de gospodărire a apelor.

Apele subterane și de suprafață și utilizarea resurselor de apă

În zona analizată râul MOLDOVA curge pe un pat format din aluviuni, producând eroziunea malurilor. Cele mai importante modificări se produc în timpul apelor mari, când curgerea în albia majoră are o direcție perpendiculară pe direcția meandrelor, unele ramuri dispărând prin înnisipare, în timp ce alte ramuri pot apărea mai departe, cu un traseu complet diferit. Panta râului face ca volumul aluviunilor transportat prin târâre să fie semnificativ, regenerarea zăcământului de balast fiind relativ rapidă.

Din punct de vedere hidrogeologic în zonă se dezvoltă acvifere freatice cantonate în terase sau zonele de luncă și acvifere de adâncime.

Soluri și geologie:

Condiții geomorfologice și pedogeografice locale

De remarcat că pentru valea Moldovei, este caracteristic acumularea depozitelor aluvionare în lungul șesului, sub forma unei succesiuni de conuri de dejecție.

Datorită acestui fapt, se poate trage concluzia că în sectorul subcarpatic al râului, se menține tendința de agradare a albiei, tendință instalată o dată cu începerea acumulării actualului complex aluvionar al șesului.

De asemenea este de semnalat faptul că, deși există o sensibilă tendință de creștere a fâșiei active a albiei majore (albia majoră joasă în care migrează și pendulează albia minoră) din amonte spre aval și deci a ratei de deplasare laterală a albiei (cuprinsă între 4...16,5 m/an) confluențele perturbă o asemenea tendință.

Albia râului Moldova este supusă unor permanente modificări în profil transversal și longitudinal. Procesele de acreație laterală au fost evaluate a avea extinderi de 4...16 m/an existând tendințe de agradare (aluvionare) cu o medie de cca. 2 m/ 30 ani, cu un maxim în zona de confluență (Roman), pe un fond de oscilații ciclice (agradare - degradare).

Sub aspect geologic zona aparține de Platforma Moldovenească.

La suprafață se remarcă depozite sarmațiene aproape orizontale, alcătuite din pământuri argiloase cu intercalații nisipoase, în general cvasi-impermeabile, cu grosimi variabile între 0,7 ... 3 m. În cuvertura sedimentară, slab ondulată a platformei s-au separat patru etaje structurale:

- paleozoicul (Siberian), constituit din argile șistoase, negricioase și calcaroase.
- Mezozoicul (Jurasic mediu și Cretacic superior), constituit din gresii calcaroase, silicioase și calcare marnoase.
- Paleogenul (Eocen mediu) constituit din gresii calcaroase, marne și calcare.
- Neogenul (Badenian și Sarmațian) constituit din nisipuri marnoase, gipsuri și anhidrid, marne calcaroase, nisipuri și gresii oolitice.

În zona studiată râul Moldova și-a săpat albia într-un depozit complex aluvionar, alcătuit din pietrișuri și nisipuri de vârstă Halocen superior depus peste depozite de vârstă Besarabiană. În acest complex, agregatele naturale sunt depuse sub forma unor straturi discontinui. În constituția sa se întâlnesc elemente ce provin din formațiunile de fliș și cristalin în care predomină cuarțul, cuarțitele și gresiile quartice. Complexul are o grosime cuprinsă între 5,20 și 8,60 m.

Complexul este alcătuit din fragmente detritice, alohtone, de natură predominant sedimentară și metamorfică, provenite din formațiuni carpatice. Structura depozitelor este torențială, fragmentele detritice fiind sedimentate într-un mediu fluviatil cu regim hidrodinamic variabil.

Acumulările de agregate sunt deschise la zi sub formă de plaje și grinduri, cu rare porțiuni acoperite cu un sol vegetal, cu grosimi de până la 0,10 m.

Compoziția nisipurilor și pietrișurilor este tributară structurilor geologice străbătute de râul Moldova.

Analizele granulometrice, chimice și caracteristicile fizico - mecanice arată că substanța utilă are o foarte bună încadrare în STAS 669 - 89 și STAS 1667 - 76.

Pe baza factorilor naturali, dintre care amintim: forma, conținutul, coperta, conturul, etc., zăcămintul a fost încadrat în clasa a II - a de complexitate geologică.

Agregatele minerale extrase din perimetrul de exploatare vor fi folosite pentru prepararea betoanelor, mortarelor, la drumuri, căi ferate.

Din punct de vedere granulometric, ponderea cea mai mare o au galeții de bolovănișuri (60 - 70 %), urmată de pietrișuri (20 - 30 %) și nisipuri (10 - 12 %).

Fragmentele cele mai mari se găsesc în părțile laterale ale șesului. În sectorul cursurilor (brațelor) actuale, bolovănișurile sunt transportate la marile viituri, fapt pentru care ele se află „la zi” în patul albiei minore.

Deluviile ce acoperă versanții, prezintă importanță hidrografică numai local.

Exploatarea agregatelor minerale va servi la decolmatarea și recalibrarea albiei râului Moldova pe această secțiune prin dirijarea râului pe centru albiei minore, conform Studiului Tehnic Zonal

Relieful este specific luncii râului Moldova, uneori inundabilă, cu meandrele părăsite ale râului.

Calitatea aerului:

Din punct de vedere climatic zona se încadrează după clasificarea Koppen în provincia D.f., subprovincia D.f.b.k., cu temperatura medie a celei mai calde luni sub 23 °C și cu ierni reci.

După datele înregistrate la stația meteorologică, cea mai apropiată (Suceava) avem: temperatura medie anuală este de 8 °C, primul îngheț de toamnă se semnalează în prima decadă a lunii octombrie, iar ultimul îngheț de primăvară se semnalează în aprilie, temperatura maximă absolută a fost de 37,5 °C, iar cea minimă absolută de - 32,5 °C.

Cantitatea anuală de precipitații este moderată, depășind pe alocuri 600 mm. Cele mai mici cantități de precipitații (20 ÷ 25 mm) cad, de obicei în luna februarie. Predomină ploile frontale, ca urmare a activității ciclonice din Europa Centrală. În sezonul cald (aprilie - octombrie) cad peste 60 % din precipitațiile anuale, tot acum înregistrându-se și cel mai mare număr de zile cu ploaie (în mai - iunie, 10 - 15 zile lunar). Este asigurată umezeala necesară dezvoltării normale a plantelor.

Cantitatea maximă de precipitații căzută în 24 ore a fost de 132 mm, iar precipitațiile maxime în 24 de ore cu asigurarea de 5 % au valoarea de 120 mm. Circa 80 % din precipitațiile anuale cad în sezonul de vegetație (martie - octombrie). Ploile torențiale cad în perioada ploioasă a anului și au durată scurtă (mai mică de 15 minute).

În ceea ce privește regimul eolian, predomină vânturile din direcțiile Nord - Vest și cele de Sud - Est, direcții determinate în bună parte, de orientarea interfluviilor și a văilor adiacente, având viteza medie cuprinsă între 2,5 și 3,0 m/s.

Așezări umane

Amplasamentul proiectului supus analizei este în afara zonei locuite – 1500 m - (în extravilanul localității Fântâna Mare).

Zgomot și vibrații

Extracția agregatelor minerale și transportul acestora sunt activități generatoare de zgomot și vibrații, prin funcționarea motoarelor utilajelor și mijloacelor de transport folosite.

În absența măsurătorilor și prin analogie cu obiective similare, nivelul de zgomot este de cca. 75 db (A) în imediata apropiere a utilajelor care realizează activitatea de extracție. Pentru a se putea aprecia impactul zgomotului produs în afara perimetrului amplasamentului s-au avut în vedere următoarele:

- nivelul de zgomot la sursă – cca. 75 db(A).
- nivelul de zgomot la limita incintei – cca. 45 db(A).

Conform STAS 10009/86 valorile maxim admise ale nivelului de zgomot sunt:

- 65 db(A) la limita incintei.
- 50 db(A) la limita receptorilor protejați.

Exploatarea agregatelor nu va genera vibrații care să determine un disconfort la nivelul zonei de locuit. Vibrațiile rezultate sunt cele produse de funcționarea motoarelor.

Pe suprafața amplasamentului au fost identificate următoarele surse potențiale de zgomot:

- draglină: emisie sonoră la 30 m 85-90 dB(A);
- încărcător frontal, într-un ciclu de încărcare a unei autobasculante, emisie sonoră la 30 m de 61dB(A);
- autocamion încărcat – emisie sonoră la viteza de 15 km/h la 30 m = 65 dB(A);

Nivelul de zgomot variază în funcție de tipul și intensitatea operațiilor, tipul utilajelor în funcțiune, regim de lucru, suprapunerea numărului de surse și dispunerea pe suprafața orizontală și/sau verticală, prezența obstacolelor naturale sau artificiale cu rol de ecranare.

Nivelul de zgomot la cel mai apropiat receptor, conform STAS 10009-88, este de 50 dB(A). În apropierea locuințelor, nivelul echivalent continuu (Leq) măsurat la 3 m distanță față de peretele exterior al locuinței și la 1,5 m înălțime față de sol nu trebuie să depășească 50 dB(A) și curba de zgomot de 45.

Lucrările de exploatare ce se vor efectua în cadrul perimetrului nu vor influența negativ obiectivele din zona analizată.

Perimetrul se află în extravilanul la de circa 1500 m - zona locuită și ținând cont de direcția N-S a curenților de aer pe culoarul râului Moldova, rezultă că intensitatea zgomotului produs de utilaje nu va depăși valoarea de 50 dB (A) și nu va polua fonic localitățile, emisiile de zgomot încadrându-se în limitele admise de STAS 10009/2018.

ARII PROTEJATE - Flora și fauna

Amplasamentul pe care urmează a se realiza investiția este expus inundațiilor la ape mari. Din acest motiv exploatarea balastierii se va face cu utilaje care să poată fi evacuate în situația creșterii debitelor și nivelului râului.

Exploatarea agregatelor minerale este permisă numai în limitele perimetrului temporar de exploatare avizat de A.N.R.M., cu respectarea condițiilor de scurgere a apelor, asigurarea stabilității albiilor și malurilor, fără afectarea construcțiilor sau a celorlalți agenți economici din zonă ce au legătură directă sau indirectă cu regimul scurgerii apelor.

Perimetrul balastierii se învecinează cu terenuri neproductive și râul Moldova.

Perimetrul Fântâna Mare 1 este amplasat în situl Natura 2000 ROSCI0365 – Râul Moldova între Păltinoasa și Ruși (s=5329.70 ha) .

- reprezentând 0,18% din suprafața sitului.

Metoda de exploatare este conform Documentatiei de obtinere Aviz SGA și este aprobată prin AVIZUL GA nr. 13/27.01.2022 valabil până în 27.01.2023

- **Cantitatea ce urmează a fi exploatată din perimetrul Fântâna Mare 1 este de 80.000 mc balast. Perimetrului temporar de exploatare Fântâna Mare 1 prezintă următoarele caracteristici:**
 - **suprafața, lungimea medie și lățimea medie a perimetrului:**
 - **Sperimetru = 100.081 mp;**
 - **Lmed = 1.200 m;**
 - **lmed = 83 m;**

- **limita și adâncimea medie de exploatare:**
 - **h = 0,9 m (cotă talveg);**
 - **hmed = Cnisip_rezultată / S = 168.000 / 100.081 = 1,68 m;**
 - **hmax = 2,84 m (pe profilul 8);**
- **cantitate de nisip și pietriș preliminară:**
 - **Cnisip_preliminară = 80.000 mc;**
- **cantitatea de nisip și pietriș rezultată din studiu zonal:**
 - **Cnisip_rezultată = 168.000 mc.**

- Situl Natura 2000 **ROSCI0365 - Râul Moldova între Păltinoasa și Ruși** a fost desemnat prin Ordinul nr. 2387/2011 al ministrului mediului și pădurilor, pentru modificarea și completarea Ordinului ministrului mediului și dezvoltării durabile nr. 1964/2007, privind instituirea regimului de arie naturală protejată a siturilor de importanță comunitară, ca parte integrantă a rețelei ecologice europene Natura 2000 în România.
- Proiectul propus nu are legătură directă cu managementul conservării **ROSCI0365**, dar contribuie la menținerea caracteristicilor ecosistemelor din zona de implementare.
- **CUSTODE – AGENȚIA NAȚIONALĂ A ARIILOR NATURALE PROTEJATE**
- Este elaborat **PLAN DE MANAGEMENT ROSCI0365 Râul Moldova între Păltinoasa și Ruși**, aprobat prin - **Ordinul ministrului mediului, apelor și pădurilor nr. 1570/2016 privind aprobarea Planului de management și a Regulamentului sitului ROSCI0365 Râul Moldova între Păltinoasa și Ruși**

Pentru a nu sista lucrările de decolmatare, reprofilare și regularizare în perioada 01 aprilie – 01 octombrie, se propune excavarea în bazin închis. În afara perioade 01 aprilie – 01 octombrie exploatarea agregatelor se va face tip șenal (pe zone paralele, succesive, orientate longitudinal dinspre aval spre amonte, pe o grosime medie care să nu depășească cota talvegului).

Exploatarea în bazin închis se va face pentru a preveni afectarea biotopului acvatic, în perioada de reproducere, de către lucrările de exploatare.

Metoda de exploatare:

Perimetrul de exploatare a fost delimitat astfel (conform planului de situație anexat):

Zonele de exploatare în bazin închis, se va amenaja o bermă de siguranță cu lățimea de 5 m. Berma se va supraînălța cu 0,5 m.

Zona de exploatare în spațiu deschis, cuprinde luciul apei, bermă de siguranță și restul suprafeței perimetrului. După perioada de restricții impusă prin regulamentul sitului, bermă de siguranță va fi eliminată, iar extracția nisipului și pietrișului va decurge normal pe întreaga suprafață avizată.

Aria de Protecție Specială **ROSCI0365 - Râul Moldova între Păltinoasa și Ruși** are următoarele caracteristici fizico-geografice:

LOCALIZAREA SITULUI

Coordonatele sitului	Suprafața sitului (ha)	Lungime a sitului (km)	Altitudine (m)			Regiunea biogeografică	
			Min.	Max.	Med.	Alpina	Continentală
Latitudine 47.0026111	5329,70		07	17	83		X
Longitudine 26.0144277							
Regiunile administrative							
NUTS %	Numele județului						
RO015	98% Suceava						
RO014	2 % Neamț						

Chiar dacă **ROSCI0365** nu a fost declarat sit pentru protecția unor tipuri de habitate de interes comunitar, starea de conservare favorabilă a habitatelor este condiția esențială pentru menținerea echilibrului ecosistemului, și deci, pentru menținerea stării de conservare favorabilă a speciilor care constituie obiectivele de conservare ale sitului menționat - *Bombina*, *Triturus cristatus*, *Triturus montandoni* precum și pentru mamiferul *Lutra lutra*.

Obiectivele de conservare ale sitului sunt 10 SPECII DE FAUNĂ de interes comunitar, enumerate în Anexa II a Directivei Consiliului 92/43/CEE

Zonă umedă din regiunea biogeografică continentală reprezentând habitat specific pentru patru specii de vertebrate, patru specii de amfibieni și trei specii de pești de interes conservativ. Structura habitatelor este definită de caracterul geografic, ecologic, fitosociologic al fitocenozei și descrierea acesteia pe straturi.

Suprafața perimetrului este fără vegetație, este o plajă de agregate minerale pe ambele maluri ale râului MOLDOVA. Dintre clasele de habitate existente pe teritoriul sitului Natura 2000 - **ROSCI0365** (râuri – lacuri, pajiști naturale, stepe, culturi, pășuni, păduri de foioase), în vecinătățile amplasamentului proiectului supus analizei sunt prezente următoarele tipuri de habitate:

- râuri, lacuri – râul Moldova;
- pajiști naturale - pe ambele maluri ale râului Moldova.

Fauna specifică habitatelor de pe malurile râului Moldova în zona amplasamentului proiectului și zonele limitrofe acestui amplasament este caracteristică pajiștilor naturale din luncile râurilor.

Fauna acvatică este constituită din numeroase specii de nevertebrate și vertebrate.

Specie			Marimea populatie			Evaluarea la nivelul sitului						
G	Code	Scientific Name	T	Size		Unit	Cat.	D.qual.	A B C D		A B C	
				Min	Max				Pop.	Con.	Iso.	Glo.
F	6964	<i>Barbus meridionalis</i> all others	P	750000	750000	i	P	G	C	B	C	B
A	1188	<i>Bombina bombina</i>	P	500	1000	i	P	G	C	C	C	C
A	1193	<i>Bombina variegata</i>	P	10000	50000	i	P	G	C	B	C	B
F	6963	<i>Cobitis taenia</i> Complex	P	400000	590000	i	P	G	C	B	C	B

Specie			Marimea populatie				Evaluarea la nivelul sitului					
G	Code	Scientific Name	T	Size		Unit	Cat.	D.qual.	A B C D		A B C	
				Min	Max				Pop.	Con.	Iso.	Glo.
M	1355	<u>Lutra lutra</u>	P	12	12	i	P	G	C	B	C	B
F	1145	<u>Misgurnus fossilis</u>	P	1000	1500	i	P	G	D			
F	6143	<u>Romanogobio kesslerii</u>	P	100000	188000	i	P	G	C	C	C	C
F	6145	<u>Romanogobio uranoscopus</u>	P	300000	350000	i	P	G	C	B	C	B
F	5197	<u>Sabanejewia balcanica</u>	P	720000	720000	i	P	G	C	B	C	C
A	1166	<u>Triturus cristatus</u>	P	100	500	i	P	G	C	B	C	B
A	2001	<u>Triturus montandoni</u>	P	100	500	i	P	G	C	C	B	B

În cadrul studiului de evaluare adecvată este evaluat impactul asupra fiecărei specii și fiecărui habitat de interes comunitar din aria naturală protejată de interes avifaunistic sau comunitar posibil afectată de implementarea proiectului propus, astfel încât să se asigure obiectivele de conservare a acestora și integritatea rețelei Natura 2000.

Obiectivele de conservare a siturilor Natura 2000 au în vedere menținerea și restaurarea statutului favorabil de conservare a speciilor și habitatelor de interes comunitar și sunt stabilite prin planurile de management aprobate la nivel național. Stabilirea obiectivelor de conservare s-a făcut ținându-se cont de caracteristicile ariei naturale protejate de interes comunitar (reprezentativitate, suprafața relativă, populația, statutul de conservare etc).

Obiectivele de conservare a **sitului ROSCI0365 - Râul Moldova între Păltinoasa și Ruși** nu a fost stabilit prin plan de management aprobat prin - **Ordinul ministrului mediului, apelor și pădurilor nr. 1570/2016 privind aprobarea Planului de management și a Regulamentului sitului ROSCI0365 Râul Moldova între Păltinoasa și Ruși**

Obiectivul general al proiectului îl constituie: *Asigurarea stării de conservare favorabilă a speciilor și habitatelor de interes național/ comunitar din cele trei arii naturale protejate.*

Scopul principal al Planului de management este asigurarea stării de conservare favorabilă a speciilor de interes comunitar din aria protejată, precum și menținerea serviciilor ecosistemelor din sit.

Obiectivele generale ale Planului de Management al Situl Natura 2000 ROSCI0365 Râul Moldova între Păltinoasa și Ruși” a, vizează:

1. Asigurarea stării de conservare favorabilă pentru toate speciile de interes comunitar/national și habitatelor acestora din sit, conform prevederilor documentatiei .
2. Promovarea și aplicarea unor forme de vizitare și turism în concordant cu obiectivele de conservare a sitului.

3. Îmbunătățirea atitudinii populației față de valorile naturale ale sitului, prin informare, conștientizare, implicare și educare a tinerei generații în spiritul protecției naturii.

4. Asigurarea unui management integrat eficient și adaptabil în vederea realizării obiectivelor

Obiectivele specifice ale Planului de Management al Sitului Natura 2000 ROSCI0365 Râul Moldova între Păltinoasa și Ruși” a, au fost grupate în patru programe:

1. Programul Managementul Biodiversității cu următoarele obiective specifice:

- Continuarea activităților de identificare și cartare a speciilor de interes comunitar/național și a habitatelor acestora
- Monitorizarea stării de conservare a speciilor de interes comunitar/național și a habitatelor acestora
- Aplicarea măsurilor pentru asigurarea stării de conservare favorabilă a speciilor de interes comunitar/național și a habitatelor acestora și comunicare eficientă în concordanță cu obiectivele de conservare ale sitului

2. Programul Vizitare, turism cu obiectivul specific: Facilitarea practicării unor forme de vizitare și turism în concordanță cu obiectivele de conservare ale sitului

3. Programul Conștientizare și educație cu următoarele obiective specifice: Conștientizare a publicului și comunicare eficientă în concordanță cu obiectivele de conservare ale sitului

Educație ecologică a tinerilor în concordanță cu obiectivele de conservare ale sitului

4. Programul Management și administrare cu următoarele obiective specifice:

- Asigurarea echipamentului și infrastructurii de funcționare necesare ariei protejate
- Asigurarea de personal, conducere, coordonare, administrare eficiente. Realizarea de instruire, documente strategice de planificare, rapoarte adecvate

Pentru situl ROSCI0365 Râul Moldova între Păltinoasa și Ruși” a au fost stabilite de către ANANP - OBIECTIVELE SPECIFICE DE CONSERVARE .

În conformitatea cu prevederile Legii nr. 220/2019 privind modificarea și completarea unor acte normative din domeniul protecției mediului, situl de importanță comunitară ROSCI0365 Râul Moldova între Păltinoasa și Ruși” a, se află în administrarea Agenției Naționale pentru Aree Naturale Protejate.

Obiectivele specifice de conservare sunt menținerea și îmbunătățirea stării de conservare a fiecărei specii de interes comunitar. Acestea obiective se realizează prin urmărirea unor parametri și valori țintă care constituie măsuri minime de conservare.

Perimetrul Fântâna Mare 1 este lipsit de vegetație și are pe centrul albiei raului Moldova.



Fig 6 . Imagine din perimetrul Fântâna 1

Din punct de vedere al vegetatie în imediata vecinătate a perimetrului (pe malul stâng a râului Moldova) până la plaja care permite accesul în perimetrul de exploatare aflat în albia minoră a râului Moldova semnalăm existența unei vegetații primară, de-a lungul cursului de apă, dominată de specii lemnoase higrofile, grupate în asociații cum ar fi: *Salicetum purpurae*, sau *Salicetum triandrae*, care în funcție de dimensiunile luncii, ocupau porțiuni mai mult sau mai puțin extinse. Speciile ce se regăseau în aceste păduri de luncă erau: *Salix alba*, *S. fragilis*, *Populus alba*, *P. nigra*, *P. tremula*, *Alnus glutinosa*, *A. imcana*.

Vegetația ierboasă identificată în sectorul de plaja care permite accesul în perimetrul de exploatare aflat în albia minoră a râului MOLDOVA apar specii caracteristice (alianțele *Nanocyperion* și *Polygono-chenopodion- Centaurium pulchellum*, *Centunculus minimus*, *Cyperus fuscus*, *Elatine alsinastrum* se dezvoltă în zona prundișului, nisipului sau nisipului malos, ajunsă la zi numai în perioadele când apele ating cotele minime (iulie-septembrie).

Lista speciilor de plante superioare prezente în sectorul de plaja care permite accesul în perimetrul de exploatare aflat în albia minoră

Nr. crt	specia	Habitat * preferate de specie	Categoria sozologică ** (de conservare)
	<i>Centaurium pulchellum</i>	zone umede	LC - specie fără interes, nepericlitată
	<i>Centunculus minimus</i>	zone umede	LC - specie fără interes, nepericlitată
	<i>Cyperus fuscus</i>	zone umede	LC - specie fără interes, nepericlitată
	<i>Cynodon dactylon</i> (pir gros)	ruderală	LC - specie fără interes, nepericlitată
	<i>Eryngium campestre</i> (scaiul dracului)	ruderală	LC - specie fără interes, nepericlitată
	<i>Elatine alsinastrum</i>	zone umede	LC - specie fără interes, nepericlitată

	<i>Polypogon monspeliensis</i>	zone umede	LC - specie fără interes, nepericlitată
	<i>Polygonum arenarium</i>	ruderală	LC - specie fără interes, nepericlitată
	<i>Tribulus terrestris</i>	zone umede	LC - specie fără interes, nepericlitată

Zona zăvoaielor de salcie este favorabilă prezenței unei avifaune specifică zonei de luncă, iar speciile prezente în această zonă sunt: *Circus aeruginosus*, *Larus minutus*, *Sterna hirundo*, *Hyrundo rustica*, *Anthus campestre*, *Lanius collurio*, *Ciconia ciconia*, *Corvus corax*, *Pernis apivorus*, *Hieraetus pennatus*, *Dryocopus martius*, *Dendrocopos medius*, *Picus canus*, *Ficedula albicollis*, *Ficedula parva*, *Caprimulgus europaeus*, *Dendrocopos leucotos*, *Lullua arborea*.

În timpul deplasărilor pe teren nu au fost identificate speciile de reptile cunoscute; în vecinătatea amplasamentului în zona de luncă **dintre speciile amfibieni protejați, s-au identificat - *Bombina bombina* și *Bombina variegata*.**

Bombina variegata - Ocupa orice ochi de apa, preponderent balti temporare, putandu-se reproduce inclusiv in denivelari ale solului ce contin sub un litru de apa, spre deosebire de *B. bombina* care prefera baltile mai mari din lunca sau valea apelor curgatoare. Este intalnita aproape pretutindeni unde gaseste un minim de umiditate, de la 15 m pana la aproape 2000 m altitudine. Este una din cele mai abundente specii, deoarece beneficiaza de orice ochi de apa disponibil pentru reproducere. Indivizii se caracterizeaza printr-o longevitate ridicata si toleranta sporita la o varietate de impacte antropice. Poate rezista si in ecosisteme foarte poluate. Se deplaseaza bine pe uscat putand coloniza rapid noile balti aparute. Este printre primele specii de amfibieni ce ocupa zonele deteriorate in urma activitatilor umane (defrisari, constructii de drumuri etc.) unde se formeaza balti temporare. (Cogalniceanu, D. 1996. Distribution and status of the yellow-bellied toad (*Bombina variegata*) in Romania. Naturschutzreport, Jena. 11: 225-230.; Cogalniceanu, D., Aioanei, F., Matei, B. 2000. Amfibienii din Romania. Determinator. Editura Ars Docendi, p. 1-114.; Fuhn, I. 1960. Amphibia. Fauna Republicii Populare Romine. Vol. 14, fasc. 1. Editura Academiei RPR. Cristiana Virginia PETRE, Teodor PETRE and Carolina PETRE, CONTRIBUTION TO THE STUDY OF THE WATERFOWL'S DIVERSITY (ANATIDAE) IN THE AREA OF DANUBES' BORCEA BRANCH Analele Științifice ale Universității „Al. I. Cuza” Iași, s. Biologie animală, Tom LVI, 2010)

Ihtiofauna

Pentru studiul peștilor de importanță comunitară de pe suprafața amplasamentului s-au fixat stații reprezentative pentru prelevarea materialului biologic. Aceste stații au fost amplasate atât în aval cât și în amonte, pentru a acoperi toata gama de preferințe ecologice a speciilor de pești din zonă.

Pe tronsonul de apă analizat au fost întâlnite următoarele specii. *Alburnus alburnus*, *Alburnoides bipunctatus*, *Vimba vimba*, *Chondrostoma nasus*, *Barbus barbus*, *Barbus (meridionalis) sp.**, *Gobio gobio*, *Cyprinus carpio*, *Barbatula barbatula*, *Cobitis (taenia) elongatoides**, *Sabanejewia (aurata) sp.**

- Detalii despre acestea sunt prezentate în cap.V

În urma analizei realizate asupra comunităților de pești pe tronsonul de râu luat în discuție se poate concluziona că zona este caracterizată de o "starea bună a apelor de suprafață" ceea ce înseamnă ca atât starea sa ecologică cât și starea sa chimică sunt relativ bune.

Condițiile de habitat din aceste sectoare se caracterizează printr-o viteză ridicată de curgere a apei, formarea de cascade, repezișuri, adâncituri la baza cascadelor și refugii acvatice pentru faună sub maluri sau sub rădăcinile arborilor.

Populațiile de pești aflate în aval și amonte de perimetrul de exploatare propus vor fi afectate temporar (pe termen scurt) de activitatea desfășurată în balastieră datorită creșterii turbidității locale dar și în amonte și aval pe o distanță de aproximativ 200m. Din acest motiv **recomandăm ca activitatea de extracție să evite cursul râului în perioadele de depunere a pontelor, adică perioada 01 aprilie – 31 iulie. În perioadele de depunere a pontelor să nu se efectueze activități de extracție a nisipului și pietrisului din porțiunea apropiată a malului.**

Apa tulbure pe termen lung, are asupra peștilor efecte directe (împiedică respirația, blochează branhiile, produce moartea peștilor prin asfizie) și indirecte prin modificările pe care le produce asupra apei: diminuarea luminozității, reducerea fotosintezei, creșterea temperaturii prin intensificarea absorbției calorice, reținerea în apă a unei cantități mai mici de oxigen, diminuarea productivității ecosistemelor. Peștii s-au adaptat la apa tulbure, în sensul că prezintă ochii mici, iar pielea lor secretă un mucus care precipită rapid suspensiile, limpezind apa. De exemplu pentru crap, apa este adecvată atunci când transparența este de 25-40 cm, iar pentru păstrăv de 60-65 cm.

Acțiunea directă a materiilor în suspensie asupra peștilor poate consta fie prin iritarea branhială cu consecințe asupra respirației fie prin încărcătura microbiană ce o transportă pot deveni sursă de infecții branhiale ulterioare. În plus materiile în suspensie colmatează locurile de reproducere din apele naturale și asfixiază icrele în locurile unde au fost depuse.

Efectul indirect al materiilor în suspensie este mai complex și constă în

- Diminuarea luminozității;
- Reducerea fotosintezei;
- Creșterea temperaturii apei ca urmare a intensificării absorbției calorice;
- Reținerea în apă a unei cantități mai mici de oxigen;
- Diminuarea producției primare și a producției naturale.

Turbiditatea cea mai mare se înregistrează în perioadele cu precipitații abundente și pe perioade lungi de timp, dar pot apărea creșterii ale turbidității și în vecinătatea balastierelor (200 m amonte și aval).

Valorile optime ale cantității de material în suspensie recomandate în acvacultură sunt:

- Pentru incubarea icrelor < 25 mg/l;
- În restul perioadelor < 75 mg/l;

În urma analizei realizate asupra comunităților de pești pe tronsonul de râu luat în discuție se poate concluziona că zona este de o stare ecologică și chimică relativ bună.

Din analiza aspectelor ecologice, etologice și fenologice ale speciilor și habitacelor care constituie obiectivele de conservare din ROSCI0365 - Râu Moldova între Păltinoasa și Ruși”, perimetrul de exploatare Fântâna Mare va avea următoarele efecte:

➤ **impact neutru (0) asupra habitatelor specificate în formularul standard**

ROSCI0365 deoarece acestea nu sunt prezente în zona perimetrului de exploatare dar nici în vecinătate:

- **impact neutru (0) asupra speciilor de nevertebrate specificate în formularul standard ROSCI0365 deoarece acestea nu sunt prezente în zona perimetrului de exploatare dar nici în vecinătate:**
- **impact neutru (0) asupra speciilor de amfibieni specificate în formularul standard ROSCI0365 deoarece acestea nu sunt prezente în zona perimetrului de exploatare dar nici în vecinătate:**
- **impact neutru (0) asupra speciilor de mamifere specificate în formularul standard ROSCI0365 deoarece acestea nu sunt prezente în zona perimetrului de exploatare dar nici în vecinătate:**
- **în zona amplasamentului perimetrului de (cursul de apă a râului Moldova), pe termen scurt) va exista un impact negativ nesemnificativ temporar asupra ihtiofaunei și impact neutru(0) pe termen mediu și lung;**
- **asupra speciilor de păsări va fi impact neutru pe termen scurt mediu și lung;**

Pentru reducerea impactului proiectului asupra speciilor de pești recomandăm ca activitatea de extracție să nu se desfășoare în perioadele de depunere a pontelor, adică perioada 01 aprilie – 31 iulie.

<i>Specia</i>	<i>Perioada de reproducere</i>
<i>Barbus meridionalis – mreana vânătă</i>	Reproducerea are loc primavara, prelungindu-se uneori pana spre sfarsitul verii, martie – aprilie pâna în luna iulie
<i>Sabanejewia aurata - dunărița</i>	Reproducerea are loc din luna aprilie pana in luna iunie, atat in apa statatoare, cat si cea curgatoare; icrele sunt adezive.
<i>Cobitis taenia/elongatoides</i>	Reproducerea are loc din luna aprilie pana in luna iunie, atat in apa statatoare, cat si cea curgatoare; icrele sunt adezive.
<i>Misgurnus fossilis - țipar, chișcar</i>	Perioada de reproducere dureaza din luna martie pana in luna iunie; femela depune 10000 – 150000 boabe de icre, pe vegetatia acvatica. Icrele sunt lipicioase, aderand la vegetatie
<i>Romanogobio/ Gobio kessleri - porcușor de nisip</i>	Reproducerea are loc in luna iunie. Hrana consta mai ales din diatomee, mai apoi din nevertebrate.
<i>Romanogobio/Gobio uranoscopus - porcușor de vad</i>	Reproducerea are loc in perioada mai - iunie, perioada in care icrele sunt depuse pe pietre.

În anul 2010 Comisia Europeană publică un document - ORIENTĂRI ALE COMISIEI EUROPENE PRIVIND: DESFĂȘURAREA ACTIVITĂȚILOR EXTRACTIVE NEENERGETICE ÎN CONFORMITATE CU CERINȚELE NATURA 2000 - elaborat cu sprijinul ATECMA S.L. și Ecosystems LTD (ambele făcând parte din N2K Group EEIG) în cadrul unui contract cu Comisia Europeană (contract nr. 070307/2008/513837/SER/B2) specifică o serie de măsuri de reducere a impactului asupra faunei acvatice:

- Nu se efectuează activități de dragare în perioada de reproducere;
- Pentru a reduce la minimum zona în care este dragat fundul râului și, astfel, amprenta asupra mediului, zonele de lucru sunt relativ mici. În fiecare concesiune sunt permise un număr limitat de zone de lucru. O nouă zonă de lucru poate fi deschisă numai după

închiderea unei alte zone de lucru. Nu este permisă revenirea la vechile zone de dragare, pentru a oferi condiții optime pentru regenerarea naturală.

- Adâncimea de dragare a sedimentului este limitată.

Pentru reducerea impactului asupra faunei și florei din zonă sunt recomandate următoarele:

- toate etapele lucrărilor se vor realiza în conformitate cu documentația tehnică prezentată și cu respectarea condițiilor impuse prin actele emise de instituțiile de avizare nominalizate în certificatul de urbanism;
- vor fi respectate cu strictețe traseele căilor de acces – pentru a evita impactul asupra ecosistemelor terestre care s-au dezvoltat la nivelul teraselor râului Moldova și a speciilor din aceste zone;
- pentru evitarea impurificării factorilor de mediu și implicit a schimbării condițiilor de biotop:
 - o este interzisă folosirea utilajelor care prezintă un grad de uzură ridicat sau cu pierderi de carburanți și/sau lubrefianți – pentru a evita poluarea mediului lotic al râului Moldova sau a solului la nivelul terasei;
 - o personalul care exploatează utilajele va verifica funcționarea corectă a acestora, iar eventualele defecțiuni vor fi remediate imediat la societăți specializate;
 - o de asemenea se interzic schimburile de lubrefianți și reparațiile utilajelor folosite în procesul tehnologic pe suprafața perimetrului de exploatare;
 - o toate intervențiile privind întreținerea sau reparația utilajelor terasiere sau a celor de transport se vor realiza doar la unități specializate;
 - o efectuarea cu strictețe a reviziilor tehnice periodice pentru mijloacele auto, pe toată perioada de exploatare a agregatelor, astfel încât să se încadreze în prevederile NRTA 4/1998;
 - o administratorul societății va instrui angajații și va urmări depozitarea corectă și evacuarea de pe amplasament a deșeurilor menajere produse de personalul angajat;
 - o administratorul societății nu va permite angajaților să depoziteze deșeuri în ecosistemele naturale din albia râului Moldova;
 - o **beneficiarul/titularul** va urmări evitarea pierderilor de materiale din utilajele de transport.

Peisajul

În ansamblul lui peisajul local este unul de origine antropică, generat atât de luarea în cultură a terenurilor pentru cultivarea plantelor agricole cât și pentru pășunat.

Peisajul de pe amplasament este reprezentat de o vegetație săracă constituită din ierburi crescute pe un sol aluvionar neproductiv. Urmează apoi terenurile proprietate privată care sunt folosite pentru cultivarea de cereale sau leguminoase.

Suprafețele de teren sunt situate în extravilanul **comunei FÂNTÂNA MARE**.

Lucrarile propuse sunt compatibile cu reglementarile urbanistice ale zonei și se vor realiza în zonele cu funcțiuni permise.

Realizarea proiectului nu presupune utilizarea de substanțe sau materiale care sunt riscante sau toxice pentru sănătatea populației sau pentru mediu.

Bunuri materiale

Excavarea acumulărilor de agregate minerale în vederea realizării balastierei va contribui la susținerea activității economice din zona. Va avea un impact pozitiv prin crearea de noi locuri de muncă, nu numai la nivelul strict al acestui obiectiv.

Patrimoniul cultural (inclusiv patrimoniul arheologic și arhitectural)

În zona propusă pentru investiție nu sunt valori ale patrimoniului cultural, nici elemente culturale sau etnice care să fie afectate și să necesite protecție.

De asemenea, amplasamentul este liber de sarcini, neavând valoare arheologică și neafectând vreun monument istoric.

5.2.DESCRIERE SCURTĂ A EVOLUȚIEI SALE PROBABILE ÎN CAZUL ÎN CARE PROIECTUL NU ESTE IMPLEMENTAT,

Extragerea balastului din zona analizată - zona perimetrului Fântâna Mare 1 duce la creșterea semnificativă a debitului tranzitat la aceleași adâncimi ale curentului, în condițiile în care vitezele medii ale apei nu se măresc considerabil.

Influența exploatării balastului asupra regimului de curgere:

- prin exploatarea balastului din perimetrul analizat, se apreciază că vor apărea următoarele modificări asupra albiei și condițiilor de curgere:
 - ▲ debitul lichid crește, la aceleași adâncimi ale apei;
 - ▲ debitul solid se mărește în aval în cantitate neglijabilă;
 - ▲ nivelul maxim coboară local în amonte, se ridică ușor în aval;
 - ▲ vitezele la debite medii se măresc, dar nu semnificativ.

Prin crearea unei albie largite se va reduce nivelul de inundare a terenurilor riverane în această secțiune, cu efecte direct protejare locuitorilor din apropiere dar și a terenurilor riverane.

Transportul aluviunilor în suspensie și târâte se va mări în aval, în cantitate mică, dar pe măsură ce exploatarea avansează se crează noi suprafețe în care depunerile de material aluvionar se refac în amplasament.

Aspecte de mediu relevante	Evoluția posibilă în situația neimplementării proiectului
Aer	Nu se vor produce schimbări în evoluția acestui factor de mediu.

Apă	Nu se vor produce schimbări în evoluția acestui factor de mediu.
Sol	Nu se vor produce schimbări în evoluția acestui factor de mediu.
Modificări climatice	Nu se vor produce schimbări în evoluția acestui factor de mediu.
Biodiversitate	Nu se vor produce schimbări în evoluția acestui factor de mediu.
Managementul riscurilor de mediu	Nu se vor produce schimbări în evoluția acestui factor de mediu.
Conservarea /utilizarea eficientă a resurselor naturale	Nu se vor produce schimbări în evoluția acestui factor de mediu.
Populația și Sănătatea umană	Nu se vor produce schimbări în evoluția acestui factor de mediu.
Peisajul natural	Nu se vor produce schimbări în evoluția acestui factor de mediu.
Transport durabil	Nu se vor produce schimbări în evoluția acestui factor de mediu.
Creșterea gradului de conștientizare asupra problemelor de mediu	Nu se vor produce schimbări în evoluția acestui factor de mediu.

VI. DESCRIERE A EFECTELOR SEMNIFICATIVE PE CARE PROIECTUL LE POATE AVEA ASUPRA FACTORILOR DE MEDIU RELEVANȚI SUSCEPTIBILI DE A FI AFECTAȚI DE PROIECT

6.1. APĂ DE SUPRAFAȚĂ ȘI APĂ SUBTERANĂ

Efecte posibile

Extragerea balastului din zona analizată - zona perimetrului FÂNTÂNA MARE 1 duce la creșterea semnificativă a debitului tranzitat la aceleași adâncimi ale curentului, în condițiile în care vitezele medii ale apei nu se măresc considerabil.

Influența exploatării balastului asupra regimului de curgere:

- prin exploatarea balastului din perimetrul analizat, se apreciază că vor apărea următoarele modificări asupra albiei și condițiilor de curgere:
 - ⤴ debitul lichid crește, la aceleași adâncimi ale apei;
 - ⤴ debitul solid se mărește în aval în cantitate neglijabilă;
 - ⤴ nivelul maxim coboară local în amonte, se ridică ușor în aval;
 - ⤴ vitezele la debite medii se măresc, dar nu semnificativ.

Prin crearea unei albie largite se va reduce nivelul de inundare a terenurilor riverane în această secțiune, cu efecte direct protejare locuitorilor din apropiere dar și a terenurilor riverane.

Transportul aluviunilor în suspensie și târâte se va mări în aval, în cantitate mică, dar pe măsură ce exploatarea avansează se crează noi suprafețe în care depunerile de material aluvionar se refac în amplasament.

Exploatarea balastului trebuie să se facă în limitele capacității de regenerare a acestuia, conform legislației și autorizațiilor de mediu, eliberate în baza evaluării impactului cumulat al exploatărilor succesive de-a lungul râului.

Păstrarea morfo-dinamicii naturale a albiei minore (zone de repeziș în alternanță cu mediu lenitic, curs meandrat, etc.), păstrarea vegetației ripariene arboricole și zonei inundabile din albia majoră, acolo unde este posibil, contribuie în mod esențial la prevenirea inundațiilor agresive (prin reducerea vitezei de curgere și retenția debitelor), la păstrarea nivelului pânzei freatice (cu efecte pozitive asupra fertilității terenurilor riverane), la menținerea capacității de epurare naturală și a productivității râului.

Evaluarea impactului proiectului asupra factorului de mediu apă

<i>Componentele magnitudinii impactului</i>	<i>Variabilele parametrilor de evaluare</i>	<i>Descrierea caracteristicilor variabilelor parametrilor de evaluare</i>
---	---	---

Natura impact	Pozitiv	0
	Negativ	(- 1) = impact negativ nesemnificativ; Efectele generate sunt nesemnificative, se manifesta temporar si pe suprafete foarte restranse (strict pe suprafața de excavare)
Tip impact	Direct	(- 1) = impact negativ nesemnificativ;
	Secundar	(- 1) = impact negativ nesemnificativ;
	Indirect	(- 1) = impact negativ nesemnificativ;
Potential cumulativ	Da	0 = nici un impact (neutru);
	Nu	Exploatarea agregatelor minerale în perimetrele alfaite in vecinătate si analizate in III.8. Evaluarea impactului cumulativ Impactul cumulativ a acestora activități asupra ihtiofaunei prin folosirea metodei “în bazin deschis” va fi temporar nesemnificativ în perioada de depunere a pontelor, perioada 01 aprilie – 01 octombrie, motiv pentru care nu se va exploata agregate minerale în apele râului Moldova in aceasta perioada. Din acest motiv sa stabilit că cea mai buna metodă de exploatare pentru ambele perimetr este metoda in bazin închis. Prin aplicarea acestei metode de exploatare impactul asupra ihtiofaunei va fi neutru.
Extindere spatia	Local	0 = nici un impact (neutru); Suprafete mici in interiorul sau in afara siturilor N2000.
	Local (in afara N2k)	0 = nici un impact (neutru); Suprafete mici in afara siturilor N2000.
	Local (in interiorul N2k)	(- 1) = impact negativ nesemnificativ; - Perimetrul în care vor fi realizate lucrările de decolmatare supus analizei, ocupă suprafața de 0,18 % din suprafața totală a ROSCI0365 - Râul Moldova între Păltinoasa și Ruși” - 0,51 % din suprafața clasei de habitate „râuri, lacuri” ce constituie habitatul specific al ihtiofaunei.
	Zonal	0 = nici un impact (neutru);
	Regional	0 = nici un impact (neutru);
	Coridorul ecologic	0 = nici un impact (neutru);
Durata	Termen scurt	(- 1) = impact negativ nesemnificativ; Impactul direct nesemnificativ se manifesta doar pe durata excavarii.
	Termen mediu	0 = nici un impact (neutru);
	Termen lung	Impactul pozitiv
Frecventa	Accidental	(- 1) = impact negativ nesemnificativ; Impactul se manifesta doar ca urmare a unui accident (o poluare accidentala).
	O singura data/ temporar	0 = nici un impact (neutru);
	Intermitent	0 = nici un impact (neutru);
	Periodic	0 = nici un impact (neutru);
	Fara intrerupere	0 = nici un impact (neutru);
Probabilitate	Incert	Probabilitatea de producere a impactului este necunoscuta, cel mai sigur nu o sa apara.
	Improbabil	(- 1) = impact negativ nesemnificativ; Probabilitatea de producere a impactului accidental este scazuta – este posibil sa apara
	Probabil	0 = nici un impact (neutru);
	Foarte probabil	0 = nici un impact (neutru);
Reversibilitate	Reversibil	0 = nici un impact (neutru);
	Ireversibil	0 = nici un impact (neutru);
	Da	0 = nici un impact (neutru);

Natura transfrontiera	Nu	0 = nici un impact (neutru);
------------------------------	----	-------------------------------------

6.2. SOLURI ȘI GEOLOGIE

Efecte posibile

Dacă se vor respecta prevederile legale în domeniul protecției mediului, apreciem că prin exploatarea agregatelor de nisip și pietriș nu se va produce poluarea solului, atât pe amplasament cât și în vecinătăți.

Accidental, solul poate fi afectat de scurgeri de carburanți și/sau lubrifianți, de la utilajele terasiere și mijloacele de transport.

Pentru a putea asigura o intervenție rapidă în caz de poluare accidentală, generată de pierderi de carburanți și/sau lubrifianți, beneficiarul proiectului are obligația să aibă în dotare materiale absorbante și/sau substanțe neutralizatoare, să intervină imediat și să anunțe autoritățile cu competențe în domeniul apelor și protecției mediului.

Evaluarea impactului proiectului asupra factorului de mediu sol

<i>Componentele magnitudinii impactului</i>	Variabilele parametrilor de evaluare	Descrierea caracteristicilor variabilelor parametrilor de evaluare
Natura impact	Pozitiv	0
	Negativ	(- 1) = impact negativ nesemnificativ; Efectele generate sunt nesemnificative, se manifesta temporar si pe suprafete foarte restranse (strict pe suprafața de excavare)
Tip impact	Direct	(- 1) = impact negativ nesemnificativ;
	Secundar	(- 1) = impact negativ nesemnificativ;
	Indirect	(- 1) = impact negativ nesemnificativ;
Potential cumulativ	Da	0 = nici un impact (neutru);
	Nu	(- 1) = impact negativ nesemnificativ; Efectele generate sunt nesemnificative, se manifesta temporar si pe suprafete foarte restranse (strict pe suprafața de excavare). Nu sunt afectate suprafete de sol , terenuri agricole.
Extindere spatiala	Local	0 = nici un impact (neutru); Suprafete mici in interiorul sau in afara siturilor N2000.
	Local (in afara N2k)	0 = nici un impact (neutru); Suprafete mici in afara siturilor N2000.
	Local (in interiorul N2k)	Perimetrul în care vor fi realizate lucrările de decolmatare supus analizei, ocupă suprafața de 0,18 % din suprafața totală a ROSCI0365 - Râul Moldova între Păltinoasa și Ruși” - 0,51 % din suprafața clasei de habitate „râuri, lacuri” ce constituie habitatul specific al ihtiofaunei.
	Zonal	0 = nici un impact (neutru);
	Regional	0 = nici un impact (neutru);
	Coridorul ecologic	0 = nici un impact (neutru);
Durata	Termen scurt	(- 1) = impact negativ nesemnificativ;

		Impactul direct nesemnificativ se manifesta doar pe durata interventiei (in etapa de construire/amenajare)
	Termen mediu	0 = nici un impact (neutru);
	Termen lung	Impactul pozitiv
Frecventa	Accidental	(- 1) = impact negativ nesemnificativ; Impactul se manifesta doar ca urmare a unui accident (o poluare accidentala).
	O singura data/ temporar	0 = nici un impact (neutru);
	Intermitent	0 = nici un impact (neutru);
	Periodic	0 = nici un impact (neutru);
	Fara intrerupere	0 = nici un impact (neutru);
Probabilitate	Incert	Probabilitatea de producere a impactului este necunoscuta, cel mai sigur nu o sa apara.
	Improbabil	(- 1) = impact negativ nesemnificativ; Probabilitatea de producere a impactului accidental este scazuta – este posibil sa apara
	Probabil	0 = nici un impact (neutru);
	Foarte probabil	0 = nici un impact (neutru);
Reversibilitate	Reversibil	0 = nici un impact (neutru);
	Ireversibil	0 = nici un impact (neutru);
Natura transfrontiera	Da	0 = nici un impact (neutru);
	Nu	0 = nici un impact (neutru);

6.3. CALITATEA AERULUI

Efecte posibile

În zona implementării proiectului nu există surse care să producă impurificarea semnificativă a aerului atmosferic. Noxele provenite de la utilajele și mijloacele de transport folosite, datorită specificului reliefului de largă deschidere, vor fi dispersate, reducându-se astfel impactul asupra atmosferei.

Emisiile în atmosferă generate ca urmare a activităților de extragere și sortare a agregatelor minerale sunt:

- pulberile minerale în suspensie, emisii cauzate de transportul agregatelor minerale;
- emisiile de gaze rezultate în urma arderii combustibilului în motoarele cu ardere internă ale utilajelor și mijloacelor de transport.

Din măsurătorile efectuate în alte locații asupra surselor de poluare a aerului rezultă:

- pulberi minerale în suspensie care au o valoare de 0,08 mg/mc (în condiții de mediu umed la 28 °C, umiditate relativă de 71%, calm atmosferic), valori sub limita admisă (0,15 mg/mc);
- emisii gazoase provenite din arderea combustibilului (motorină) în motoarele cu ardere internă ale utilajelor și mijloacelor de transport.

Prin arderea combustibililor în motoarele cu ardere internă ale vehiculelor care transportă agregatele minerale și ale utilajelor implicate în realizarea lucrărilor de extracție rezultă gaze de eșapament care sunt eliminate în atmosferă. Cantitățile de substanțe cu potențial poluant pentru factorul de mediu aer sunt prezentate în tabelul de mai jos.

Emisii de poluanți generate de surse mobile

Sursa	Debite masice (g/h)													
	NO _x	CH ₄	COV	CO	N ₂ O	SO ₂	Part	Cd	Cu	Cr	Ni	Se	Zn	HAP

RAPORT DE EVALUAREA IMPACTULUI ASUPRA MEDIULUI- , Lucrări pentru decolmatare, regularizare și reprofilare albie minoră prin exploatarea de agregate minerale în perimetrul Fântâna Mare 1, râu Moldova, centrul albiei, comunele Fântâna Mare și Bogdănești, județul Suceava”

Beneficiar: S.C. S.C. AGREMIN S.R.L. Liteni

Elaborator: S.C. Mediu Research Corporation S.R.L. Bacău

								[10 ⁻³]	[10 ⁻³]	[10 ⁻³]	[10 ⁻³]	[10 ⁻³]	[10 ⁻³]	[10 ⁻³]
Vehicule	273,59 5	1,60	52,28	219,1 3	0,77 2	64,0 7	27,5 5	0,06 6	10,8 9	0,32 0	0,45 2	0,06 6	6,40 8	0
Utilaje	2500,8 1	8,71	362,8	809,6 8	66,6 3	512, 5	293, 6	0,51 5	87,1 2	2,56 2	3,58 6	0,51 5	51,2 4	170,1 4
Total	2774,4 0	10,3	415,1	1028, 8	67,4 0	576, 5	321, 2	0,58 1	98,0 1	2,88 2	4,03 8	0,58 1	57,6 5	170,1 4

E emisiile noxelor provenite de la funcționarea utilajelor și a mijloacelor de transport din dotare se vor încadra în limitele maxime admise de STAS nr. 12574/87 – *Aer atmosferic în zonele protejate*.

Evaluarea impactului proiectului asupra factorului de mediu aer

Componentele magnitudinii impactului	Variabilele parametrilor de evaluare	Descrierea caracteristicilor variabilelor parametrilor de evaluare
Natura impact	Pozitiv	0
	Negativ	(- 1) = impact negativ nesemnificativ; Efectele generate sunt nesemnificative, se manifesta temporar si pe suprafete foarte restranse (strict pe suprafata de excavare)
Tip impact	Direct	(- 1) = impact negativ nesemnificativ;
	Secundar	(- 1) = impact negativ nesemnificativ;
	Indirect	(- 1) = impact negativ nesemnificativ;
Potential cumulativ	Da	0 = nici un impact (neutru);
	Nu	0 = nici un impact (neutru);
Extindere spatia	Local	0 = nici un impact (neutru); Suprafete mici in interiorul sau in afara siturilor N2000.
	Local (in afara N2k)	0 = nici un impact (neutru); Suprafete mici in afara siturilor N2000.
	Local (in interiorul N2k)	Perimetrul în care vor fi realizate lucrările de decolmatare supus analizei, ocupă suprafața de 0,18 % din suprafața totală a ROSCI0365 - Râul Moldova între Pălinoasa și Ruși” - 0,51 % din suprafața clasei de habitate „râuri, lacuri” ce constituie habitatul specific al ihtiofaunei.
	Zonal	0 = nici un impact (neutru);
	Regional	0 = nici un impact (neutru);
	Coridorul ecologic	0 = nici un impact (neutru);
Durata	Termen scurt	(- 1) = impact negativ nesemnificativ; Impactul direct nesemnificativ se manifesta doar pe durata interventiei (in etapa de construire/amenajare).
	Termen mediu	0 = nici un impact (neutru);
	Termen lung	Impactul pozitiv
Frecventa	Accidental	(- 1) = impact negativ nesemnificativ; Impactul se manifesta doar ca urmare a unui accident (o poluare accidentala).
	O singura data/temporar	0 = nici un impact (neutru);
	Intermitent	0 = nici un impact (neutru);
	Periodic	0 = nici un impact (neutru);

	Fara intrerupere	0 = nici un impact (neutru);
Probabilitate	Incet	Probabilitatea de producere a impactului este necunoscuta, cel mai sigur nu o sa apara.
	Improbabil	(- 1) = impact negativ nesemnificativ; Probabilitatea de producere a impactului accidental este scazuta – este posibil sa apara
	Probabil	0 = nici un impact (neutru);
	Foarte probabil	0 = nici un impact (neutru);
Reversibilitate	Reversibil	0 = nici un impact (neutru);
	Ireversibil	0 = nici un impact (neutru);
Natura transfrontiera	Da	0 = nici un impact (neutru);
	Nu	0 = nici un impact (neutru);

6.4. ZGOMOT ȘI VIBRAȚII

Efecte posibile

Exploatarea agregatelor nu va genera vibrații care să determine un disconfort la nivelul zonei de locuit. Vibrațiile rezultate sunt cele produse de funcționarea motoarelor.

Nivelul de zgomot la cel mai apropiat receptor, conform legislației în vigoare este de 50 dB(A). În apropierea locuințelor, nivelul echivalent continuu (Leq) măsurat la 3 m distanță față de peretele exterior al locuinței și la 1,5 m înălțime față de sol nu trebuie să depășească 50 dB(A) și curba de zgomot de 45.

Lucrările de exploatare ce se vor efectua în cadrul perimetrului nu vor influența negativ obiectivele din zona analizată.

Datorită distanței de circa 700m până la zona locuită și ținând cont de direcția N-S a curenților de aer pe culoarul râului Moldova, rezultă că intensitatea zgomotului produs de utilaje nu va depăși valoarea de 50 dB (A) și nu va polua fonic localitățile, emisiile de zgomot încadrându-se în limitele admise.

Evaluarea impactului proiectului asupra zgomotului și apariția vibrațiilor

Componentele magnitudinii impactului	Variabilele parametrilor de evaluare	Descrierea caracteristicilor variabilelor parametrilor de evaluare
Natura impact	Pozitiv	0
	Negativ	(- 1) = impact negativ nesemnificativ; Efectele generate sunt nesemnificative, se manifesta temporar si pe suprafete foarte restranse (strict pe suprafața de excavare)
Tip impact	Direct	(- 1) = impact negativ nesemnificativ;
	Secundar	(- 1) = impact negativ nesemnificativ;
	Indirect	(- 1) = impact negativ nesemnificativ;
Potential cumulativ	Da	0 = nici un impact (neutru);
	Nu	0 = nici un impact (neutru);
Extindere spatiala	Local	0 = nici un impact (neutru); Suprafete mici in interiorul sau in afara siturilor N2000.

	Local (in afara N2k)	0 = nici un impact (neutru); Suprafete mici in afara siturilor N2000.
	Local (in interiorul N2k)	Perimetrul în care vor fi realizate lucrările de decolmatare supus analizei, ocupă suprafața de 0,18 % din suprafața totală a ROSCI0365 - Râul Moldova între Păltinoasa și Ruși” - 0,51 % din suprafața clasei de habitate „râuri, lacuri” ce constituie habitatul specific al ihtiofaunei.
	Zonal	0 = nici un impact (neutru);
	Regional	0 = nici un impact (neutru);
	Coridorul ecologic	0 = nici un impact (neutru);
Durata	Termen scurt	(- 1) = impact negativ nesemnificativ; Impactul direct nesemnificativ se manifesta doar pe durata interventiei (in etapa de construire/amenajare).
	Termen mediu	0 = nici un impact (neutru);
	Termen lung	Impactul pozitiv
Frecventa	Accidental	(- 1) = impact negativ nesemnificativ; Impactul se manifesta doar ca urmare a unui accident (o poluare accidentala).
	O singura data/ temporar	0 = nici un impact (neutru);
	Intermitent	0 = nici un impact (neutru);
	Periodic	0 = nici un impact (neutru);
	Fara intrerupere	0 = nici un impact (neutru);
Probabilitate	Incert	Probabilitatea de producere a impactului este necunoscuta, cel mai sigur nu o sa apara.
	Improbabil	(- 1) = impact negativ nesemnificativ; Probabilitatea de producere a impactului accidental este scazuta – este posibil sa apara
	Probabil	0 = nici un impact (neutru);
	Foarte probabil	0 = nici un impact (neutru);
Reversibilitate	Reversibil	0 = nici un impact (neutru);
	Ireversibil	0 = nici un impact (neutru);
Natura transfrontiera	Da	0 = nici un impact (neutru);
	Nu	0 = nici un impact (neutru);

6.5. CLIMĂ

Efecte posibile

În etapa de construcție vor fi folosite utilaje și mijloace de transport echipate cu motoare cu ardere internă la care emisiile de noxe în atmosferă se încadrează în prevederile normelor de funcționare.

Realizarea proiectului presupune utilizarea următoarelor utilaje și mijloace de transport: încărcător pe pneuri, buldoexcavator, buldozer, excavator pe pneuri, autobasculante, autocisternă, autocamioane.

Se menționează că utilajele existente nu funcționează simultan, iar autobasculantele și autocamioanele funcționează un timp limitat în zona de implementare a proiectului.

Evaluarea impactului proiectului asupra climei

Componentele magnitudinii impactului	Variabilele parametrilor de evaluare	Descrierea caracteristicilor variabilelor parametrilor de evaluare
Natura impact	Pozitiv	0 = nici un impact (neutru);
	Negativ	0 = nici un impact (neutru);

Tip impact	Direct	0 = nici un impact (neutru);
	Secundar	0 = nici un impact (neutru);
	Indirect	0 = nici un impact (neutru);
Potential cumulativ	Da	0 = nici un impact (neutru);
	Nu	0 = nici un impact (neutru);
Extindere spatiala	Local	0 = nici un impact (neutru);
	Local (in afara N2k)	0 = nici un impact (neutru);
	Local (in interiorul N2k)	0 = nici un impact (neutru);
	Zonal	0 = nici un impact (neutru);
	Regional	0 = nici un impact (neutru);
	Coridorul ecologic	0 = nici un impact (neutru);
Durata	Termen scurt	0 = nici un impact (neutru);
	Termen mediu	0 = nici un impact (neutru);
	Termen lung	0 = nici un impact (neutru);
Frecventa	Accidental	0 = nici un impact (neutru);
	O singura data/ temporar	0 = nici un impact (neutru);
	Intermitent	0 = nici un impact (neutru);
	Periodic	0 = nici un impact (neutru);
	Fara intrerupere	0 = nici un impact (neutru);
Probabilitate	Incet	0 = nici un impact (neutru);
	Improbabil	0 = nici un impact (neutru);
	Probabil	0 = nici un impact (neutru);
	Foarte probabil	0 = nici un impact (neutru);
Reversibilitate	Reversibil	0 = nici un impact (neutru);
	Ireversibil	0 = nici un impact (neutru);
Natura transfrontiera	Da	0 = nici un impact (neutru);
	Nu	0 = nici un impact (neutru);

6.6. ARII NATURALE PROTEJATE, SITURI NATURA 2000 / BIODIVERSITATE / FLORA ȘI FAUNA

Efecte posibile

Sensibilitatea și magnitudinea au fost stabilite astfel:

Clase de sensibilitate

Sensibilitatea zonelor în care implementarea proiectelor poate genera impacturi a fost stabilită ținându-se cont de importanța în ceea ce privește sistemele de clasificare a unor zone delimitate spațial și a componentelor biotice și abiotice care le definesc, reglementate prin legislația europeană și națională privind importanța științifică, conservativă, naturală, ecologică și zoologică.

Tabel 2. Clasele de sensibilitate utilizate în evaluarea impactului asupra componentelor de biodiversitate

RAPORT DE EVALUAREA IMPACTULUI ASUPRA MEDIULUI– , Lucrări pentru decolmatare, regularizare și reprofilare albie minoră prin exploatarea de agregate minerale în perimetrul Fântâna Mare 1, râu Moldova, centrul albiei, comunele Fântâna Mare și Bogdănești, județul Suceava”

Beneficiar: S.C. S.C. AGREMIN S.R.L. Liteni

Elaborator: S.C. Mediu Research Corporation S.R.L. Bacău

Sensibilitate	Descriere
Foarte mare	Rezervații științifice; Zone de protecție strictă și zone de protecție integrală din interiorul ariilor naturale protejate de interes național; Păduri virgine; Zone de sălbăticie; Habitate prioritare; Habitate ale speciilor prioritare, periclitare, critic periclitare.
Mare	Habitate Natura 2000 și habitate ale speciilor Natura 2000 aflate în interiorul limitelor siturilor Natura 2000; Rezervații naturale; Monumente ale naturii; Arii naturale protejate de interes județean și local; Zone tampon (zone de conservare durabilă, zone de management durabil) din interiorul ariilor naturale protejate de interes național; Zone umede de importanță internațională; Zone importante pentru păsări (IBA); Coridoare ecologice; Habitate critice ale speciilor de interes comunitar și național; Habitate critice ale speciilor vulnerabile și aproape amenințate.
Moderată	Zone de dezvoltare durabilă din interiorul ariilor naturale protejate de interes național; Habitate favorabile pentru speciile de interes comunitar și național, aflate în afara ariilor naturale protejate (speciile sunt abundente/ nou consemnate; sunt identificate culoare principale de migrație); Pajiști cu înaltă valoare naturală (HNV), pajiști importante pentru păsări, pajiști importante pentru fluturi, livezi tradiționale, cu fânețe, din zona colinară și de munte; Ecosisteme semi-naturale care nu fac obiectul conservării (ex.: rezervații semincere, parcuri dendrologice, parcuri și grădini urbane etc.).
Mică	Habitate antropizate (ex.: plantații, culturi agricole, terenuri agricole abandonate, comunități vegetale ruderales etc.) fără obiective de management și fără prezența speciilor de interes conservativ.
Foarte mică /Nesensibilă	Habitate aflate în interiorul comunităților umane, puternic influențate de activitățile acestora (ex.: peluze, terenuri virane etc.).
<p>- Din punct de vedere a suprafețelor ocupate în aceste situri zona corespunde unei clase de sensibilitate moderată datorită procentului de ocupare de sub 1% la nivelul acestor siturilor.</p> <p>- Perimetrul în care vor fi realizate lucrările de decolmatare supus analizei, ocupă suprafața de 0,18 % din suprafața totală a ROSCI0365 - Râul Moldova între Păltinoasa și Ruși” - 0,51 % din suprafața clasei de habitate „râuri, lacuri” ce constituie habitatul specific al ihtiofaunei.</p>	

Magnitudinea modificărilor ce vor apărea prin implementarea proiectelor

Bidimensionalitatea evaluării de impact se analizează din punct de vedere al elementele sensibile (zone delimitate spațial și receptori), potențial a fi afectate de implementarea investițiilor propuse, din perspectiva gradului de magnitudine exprimat prin valoarea modificărilor generate sub aspect negativ și pozitiv pentru toate componentele de biodiversitate considerate relevante în cadrul proiectului – situri Natura 2000, habitate și specii de interes comunitar, habitate și specii de interes național, elemente dendrologice relevante.

Magnitudinea modificărilor reflectă în mod direct valoarea de potențial generator de impact a unui tip de investiție propus/ activitate. În tabelul următor sunt redată câte cinci clase de magnitudine cu valoare negativă, respectiv pozitivă, fiind luată în considerare și situația în care un tip de intervenție/ acțiune nu influențează și/ sau nu propune modificări la nivelul componentei de biodiversitate analizată.

Tabel 3. Clasele de magnitudine utilizate în evaluarea impactului asupra componentelor de biodiversitate

Magnitudine		Biodiversitate
Negativă	Foarte mare	Acțiuni care împreună cu alte presiuni și amenințări conduc la afectarea componentei biologice cu depășirea pragurilor stabilite pentru menținerea stării bune de conservare (în lipsa pragurilor, afectarea a ≥ 20% din componenta biologică)

	Mare	Acțiuni care împreună cu alte presiuni și amenințări conduc la afectarea componentei biologice cu depășirea a 50% din valoarea prag stabilită pentru menținerea stării bune de conservare (în lipsa pragurilor, afectarea a 10-20% din componenta biologică)
	Moderată	Acțiuni care împreună cu alte presiuni și amenințări conduc la afectarea componentei biologice cu 25 – 50% din valoarea prag stabilită pentru menținerea stării bune de conservare (în lipsa pragurilor, afectarea a 5-10% din componenta biologică)
	Mică	Acțiuni care împreună cu alte presiuni și amenințări conduc la afectarea componentei biologice cu 10 – 25% din valoarea prag stabilită pentru menținerea stării bune de conservare (în lipsa pragurilor, afectarea a 2,5-5% din componenta biologică)
	Foarte mică	Acțiuni care împreună cu alte presiuni și amenințări conduc la afectarea componentei biologice cu maxim 10% din valoarea prag stabilită pentru menținerea stării bune de conservare (în lipsa pragurilor, afectarea a maxim 2,5% din componenta biologică)
Nicio modificare decelabilă		Acțiuni care nu influențează componentele de biodiversitate sau modificările produse nu sunt decelabile.
Pozitivă	Foarte mică	Acțiuni care conduc la îmbunătățirea componentei biologice cu maxim 10% din valoarea prag stabilită pentru menținerea stării bune de conservare (în lipsa pragurilor, îmbunătățirea a maxim 2,5% din componenta biologică)
	Mică	Acțiuni care conduc la îmbunătățirea componentei biologice cu 10-25% din valoarea prag stabilită pentru menținerea stării bune de conservare (în lipsa pragurilor, îmbunătățirea a 2,5-5% din componenta biologică)
	Moderată	Acțiuni care conduc la îmbunătățirea componentei biologice cu 25-50% din valoarea prag stabilită pentru menținerea stării bune de conservare (în lipsa pragurilor, îmbunătățirea a 5-10% din componenta biologică)
	Mare	Acțiuni care conduc la îmbunătățirea componentei biologice cu $\geq 50\%$ din valoarea prag stabilită pentru menținerea stării bune de conservare (în lipsa pragurilor, îmbunătățirea a 10-20% din componenta biologică)
	Foarte mare	Acțiuni care contribuie semnificativ la îmbunătățirea stării de conservare (trecură într-o stare de conservare superioară). Dacă nu există praguri, îmbunătățirea condițiilor componentei biologice cu peste 20% față de starea inițială.

Evaluarea impactului proiectului asupra florei și faunei

Evaluarea impactului în faza de construcție

Având în vedere caracteristicile proiectului propus, care constă în lucrări de decolmatare a albiei râului Moldova, centru albiei, în limitele perimetrului cu utilizarea căilor de transport existente concluzionăm că nu vor fi executate lucrări de construcție. În vederea executării lucrărilor propuse vor fi realizate lucrări de deschidere care vor consta în bornarea perimetrului de exploatare, nu vor fi realizate lucrări de decopertare deoarece depozitul de aluviuni nu prezintă copertă. Bornarea perimetrului constă în amplasarea unor borne cu înălțimea de 1,5 m pentru a marca limitele acestuia și nu va avea impact asupra factorilor de mediu și biodiversității.

Evaluarea impactului în faza de operare/exploatare

În faza de operare se vor desfășura lucrările de decolmatare menționate în anterior.

Efectele negative ale exploatărilor de agregate minerale se datorează următoarelor aspecte:

- funcționării utilajelor;
- prezenței oamenilor în zonă;
- transportului agregatelor minerale.

Formele potențiale de impact generate de zgomot și vibrații, aferente balastierelor sunt tipice și cuprind în general:

- operarea vehiculelor pentru transport;

- operarea utilajelor mobile și staționare.

Cele mai sensibile specii la zgomotul produs de traficul utilajelor sunt păsările deoarece aceste sunete interferează în mod direct cu comunicarea interspecifică prin intermediul sunetelor și în acest mod afectează indirect comportamentul de teritorialitate și rata împerecherii.

Deoarece prin exploatarea agregatelor minerale în zonă analizată se va reduce intensitatea eroziunii active a malurilor și riscul apariției viiturilor frecvente cauzate de revărsarea apelor râului Moldova se crează condiții pentru menținerea suprafeței de vegetație de luncă existentă, menținându-se astfel condițiile de habitat pentru speciile de faună din zonă care preferă acest tip de habitat.

Activitatea de extracție și de prelucrare a balastului în general s-a constatat că poate conduce la degradarea biocenozelor acvatică, terestre și de ecoton, degradare care este direct proporțională cu intensitatea și durata de funcționare a balastierei. Cauzele cele mai importante ale acestei degradări pot fi:

- *creșterea valorilor suspensiilor din apă, care se depun pe pietre, împiedecand formarea perifitonului (sin. biodermei = totalitatea organismelor care trăiesc submerse pe organele planelor, pe pietre, ex. alge,moluște), care constituie bază trofică pentru mai multe specii din fauna acvatică;*

- *creșterea turbidității apei, ceea ce afectează deplasarea, hrănirea, favorizează producerea iritațiilor branhiale în cazul multor specii de nevertebrate și a tuturor speciilor de pești;*

- *afectarea proceselor fiziologice ale plantelor (fotosinteza, respirația etc.), care conduc la efectele de îngălbenire și cădere prematură a frunzelor și implicit scăderea ritmului de creștere a acestora din cauza prafului/pulberilor.*

Impactul rezidual, rămas în urma aplicării măsurilor de reducere a impactului proiectului, se manifestă prin două componente de intensitatea redusă:

- cantitate redusă de pulberi antrenată în aer de deplasarea autocamioanelor pe drumurile balastate;
- prezența utilajelor și a oamenilor în zonă pe perioada programului de lucru de 8 ore;

Pentru a evalua impactul proiectului asupra speciilor care constituie obiectivele de conservare a sitului N2000 **ROSCI0365 - Râul Moldova între Păltinoasa și Ruși** a fost realizată o matrice de evaluare a impactului realizată pe baza informațiilor descriptive prezentate în capitolele anterioare.

Activitatea de extragere a agregatelor minerale prin metoda excavare din albia minoră în perimetrul analizat, va avea efecte semnificativ negative asupra ihtiofaunei din cauza faptului că:

- **habitatul caracteristic este, cursul de apă al râului Moldova;**
- **când extragerea agregatelor minerale se face submers, turbiditatea apei crește, atât în zona exploatării cât și în aval de aceasta.**
- **Creșterea turbidității afectează efecte directe (împiedică respirația, blochează branhiile, produce moartea peștilor prin asfixie) și indirecte prin modificările pe care le produce asupra apei: diminuarea luminozității, reducerea fotosintezei, creșterea temperaturii prin intensificarea absorbției calorice, reținerea în apă a unei cantități mai mici de oxigen, diminuarea productivității ecosistemelor.**

Matricea de evaluare a impactului implementării proiectului asupra habitatelor și speciilor citate în formularul NATURA 2000 pentru ROSCI0365 - Râul Moldova între Păltinoasa și Ruși - în funcție de probabilitatea apariției IMPACTULUI și a consecințelor maxim previzibile.

Specii	Probabilitate	Consecințe
1355 <i>Lutra lutra</i> - vidra	0	0
1188 <i>Bombina bombina</i>	0	0
1193 <i>Bombina variegata</i>	1	1
1166 <i>Triturus cristatus</i>	0	0
2001 <i>Triturus montandoni</i>	0	0
1138 <i>Barbus meridionalis</i>	1	1
1122 <i>Gobio uranoscopus</i>	1	1
2511 <i>Gobio kessleri</i>	1	1
1149 <i>Cobitis taenia</i>	1	1
1146 <i>Sabanejewia aurata</i>	1	1
1145 <i>Misgurnus fossilis</i>	1	1

Suprafața ocupată de perimetrul de exploatare Fântâna Mare 1, raportată la suprafața ROSCI0365 - Râul Moldova între Păltinoasa și Ruși și a claselor de habitate de pe teritoriul acestuia

Codul clasei de habitat	Clasa de habitat	Suprafața clasei de habitat din suprafața ROSCI0365 (5329 ha)		Suprafața ocupată de proiect – 10,0081ha ha (100 081 mp)				
				Temporar		Definitiv		
				Din suprafața totală a sitului		Din suprafața clasei de habitat		
		%	ha	ha	%	ha	%	
N06	Râuri, lacuri	36,66	1953,61ha	5329ha	0,18%	1953,61	0,51	0
N07	Mlaștini, turbării	0,48	25,55 ha			0	0	0
N12	Culturi (teren arabil)	2,66	141,75					
N14	Pășuni	29,71	1583,24			0	0	0
N15	Alte terenuri arabile	3,12	166,26			0	0	0
N16	Păduri de foioase	14,98	798,28			0	0	0
N17	Păduri de conifere	6,89	367,16			0	0	0
N19	Păduri de amestec	4,21	224,35			0	0	0

RAPORT DE EVALUAREA IMPACTULUI ASUPRA MEDIULUI- , Lucrări pentru decolmatare, regularizare și reprofilare albie minoră prin exploatarea de agregate minerale în perimetrul Fântâna Mare 1, râu Moldova, centrul albiei, comunele Fântâna Mare și Bogdănești, județul Suceava”

Beneficiar: S.C. S.C. AGREMIN S.R.L. Liteni

Elaborator: S.C. Mediu Research Corporation S.R.L. Bacău

N23	Alte terenuri	0,47	25,04			0	0	0
-----	---------------	------	-------	--	--	---	---	---

Perimetrul în care vor fi realizate lucrările de decolmatare supus analizei, ocupă suprafața de 0,18 % din suprafața totală a ROSCI0365 - Râul Moldova între Păltinoasa și Ruși” - 0,51 % din suprafața clasei de habitate „râuri, lacuri” ce constituie habitatul specific al ihtiofaunei.

RAPORT DE EVALUAREA IMPACTULUI ASUPRA MEDIULUI- , Lucrări pentru decolmatare, regularizare și reprofilare albie minoră prin exploatarea de agregate minerale în perimetrul Fântâna Mare 1, râu Moldova, centrul albiei, comunele Fântâna Mare și Bogdănești, județul Suceava”

Beneficiar: S.C. S.C. AGREMIN S.R.L. Liteni

Elaborator: S.C. Mediu Research Corporation S.R.L. Bacău

Tabel 4. Evaluarea semnificatiei impactului activităților conform tehnologiei de exploatare

Activități conform tehnologiei de exploatare	Modificările fizice generate	Impacturi directe	Impacturi secundare	TIP IMPACT	Natura impact	Potential cumulativ	Extindere	Durata	Frecvența	Probabilitatea	Reversibilitatea	Evaluare impact		
												Sensibilitate	Magnitudine	Semnificatie impact
Trasarea de fâșii de exploatare	Nu se produc modificări fizice la nivelul râului Moldova	Producerea zgomotului, vibrațiilor și prezența umană au efect perturbator asupra unor specii de mamifere prezente în zonele de lucru și vecinătățile imediate.	PAS	Negativ	Direct	NU	Local	scurta	Accidental	Incert	Reversibil	Mare	Negativa foarte mica	ne semnificativ
Constituirea bermei de siguranță care delimitează perimetrul de exploatare	creșterea turbidității apei ca urmare a constituirii bermei de siguranță	Aceste efecte sunt de scurtă durată (3-5 zile)	AH PAS	Negativ	Direct	NU	Local	scurta	Pe perioada lucrarilor	Probabil	Reversibil	Mare	Moderat negativ	semnificativ
Excavarea în cadrul fâșiilor în interiorul perimetrului delimitat prin berma de siguranță	Se produc modificări fizice prin derocarea depozitelor de agregate minerale	Ocupării temporare a suprafeței de 1,20 ha în albia râului Moldova	AH PAS	Negativ	Direct	NU	Local	medie	Pe perioada lucrarilor	Incert	Reversibil	Mare	Negativa foarte mica	ne semnificativ
Încărcarea materialului depozitat	Îndepărtare a de pe suprafața perimetrului de exploatare a agregatelor excavate nu produce modificări fizice	Patrunderi poluanti in apele de suprafata	AH PAS	Negativ	Direct	Da	Local	Medie	Pe perioada lucrarilor	Incert	Reversibil	Mare	Negativa foarte mica	ne semnificativ
Nivelarea cu buldozerul	Această etapă are ca efect nivelarea concavității	Patrunderi poluanti in apele de suprafata	AH PAS	Negativ	Direct	Da	Local	Medie	Pe perioada lucrarilor	Probabil	Reversibil	Mare	Negativa foarte mica	ne semnificativ

RAPORT DE EVALUAREA IMPACTULUI ASUPRA MEDIULUI- , Lucrări pentru decolmatare, regularizare și reprofilare albie minoră prin exploatarea de agregate minerale în perimetrul Fântâna Mare 1, râu Moldova, centrul albiei, comunele Fântâna Mare și Bogdănești, județul Suceava”

Beneficiar: S.C. S.C. AGREMIN S.R.L. Liteni

Elaborator: S.C. Mediu Research Corporation S.R.L. Bacău

Activități conform tehnologiei de exploatare	Modificările fizice generate	Impacturi directe	Impacturi secundare	TIP IMPACT	Natura impact	Potential cumulativ	Extindere	Durata	Frecvența	Probabilitatea	Reversibilitatea	Evaluare impact			
												Sensibilitate	Magnitudine	Semnificatie impact	
	or rezultate prin excavarea agregatelor minerale și refacerea albiei râului în zona afectată.														
Transportul nisipului și pietrișului	Nu generează modificări fizice; se va utiliza un traseu deja existent														

AH – alterare habitat

PAS - Perturbarea activității speciilor

Evaluarea semnificației impactului asupra integrității siturilor

Integritatea ariei naturale protejate de interes comunitar este afectată dacă PP poate:		
Aspecte urmăribile	Impactul generat de activitatea propusă în ROSCI0365 - Râul Moldova între Păltinoasa și Ruși”	Evaluarea impactului
să reducă suprafața habitatelor și/sau numărul exemplarelor speciilor de interes comunitar;	- suprafața de teren afectată de realizarea investiției raportată la întreaga suprafața a sitului va fi 0,18% - Nu vor fi afectate habitatele specifice speciilor de păsări ce constituie obiectul conservării în acest sit. - Nu vor fi afectate numărul exemplarelor speciilor de interes comunitar.	0 = nici un impact (neutru);
să ducă la fragmentarea habitatelor de interes comunitar;	- Nu se vor fragmenta habitate de interes comunitar.	0 = nici un impact (neutru);
să aibă impact negativ asupra factorilor care determină menținerea stării favorabile de conservare a ariei naturale protejate de interes comunitar;	- Nu exista impact negativ asupra factorilor care determină menținerea stării favorabile de conservare a ariei naturale protejate	0 = nici un impact (neutru);
să producă modificări ale dinamicii relațiilor care definesc structura și/sau funcția ariei naturale protejate de interes comunitar.	- Nu se produc modificări ale dinamicii relațiilor care definesc structura și/sau funcția ariei naturale protejate	0 = nici un impact (neutru);

Identificarea Tipul de impact	indicatori-cheie cuantificabili folositi la evaluarea impactului	Impactul generat de activitatea propusă în ROSCI0365 - Râul Moldova între Păltinoasa și Ruși”	Evaluarea impactului
<u>Direct</u>	1. procentul din suprafața habitatului care va fi pierdut;	<ul style="list-style-type: none"> ➤ suprafața de teren afectată de realizarea investiției raportată la întreaga suprafața sitului va fi de 0,18%. ➤ Nu vor fi afectate habitatele specifice speciilor ce constituie obiectul conservării în acest sit. ➤ Nu vor fi afectate numărul exemplarelor speciilor de interes comunitar. 	0 = nici un impact (neutru);
	2. procentul ce va fi pierdut din suprafețele habitatelor folosite pentru necesitățile de hrană, odihnă și reproducere ale speciilor de interes comunitar;	<ul style="list-style-type: none"> ➤ Subliniem faptul că habitatul nu va fi înlocuit și nu se vor pierde suprafețe din teren din cadrul sitului. Habitatul va rămâne același de râuri cu plaje de nisip și pietriș. ➤ Nu vor fi afectate semnificativ suprafețele din aria de protecție ➤ Perimetrul în care vor fi realizate lucrările de decolmatare supus analizei, ocupă suprafața de 0,10 % din suprafața totală a ROSCI0365 - 0,51 % din suprafața clasei de habitate „râuri, lacuri” ce constituie habitatul specific al ihtiofaunei. 	0 = nici un impact (neutru);
	3. fragmentarea habitatelor de interes comunitar (exprimată în procente);	➤ 0%	0 = nici un impact (neutru);
	4. durata sau persistența fragmentării;	➤ 0	0 = nici un impact (neutru);
	5. durata sau persistența perturbării speciilor de interes comunitar, distanța față de aria naturală protejată de interes comunitar;	➤ În perioada de excavare va exista un deranj în zona de drumului de exploatare temporar fără a se semnalat un impact negativ,	0 = nici un impact (neutru) pe termen mediu și lung;
	6. schimbări în densitatea populațiilor (nr. de indivizi/suprafață);	➤ 0	0 = nici un impact (neutru);
	7. scara de timp pentru înlocuirea speciilor/habitatelor afectate de implementarea planului	➤ Ne existând un impact negativ semnificativ nu va fi nevoie de înlocuire a speciilor/habitatelor afectate de implementarea planului	0 = nici un impact (neutru);

Identificarea Tipul de impact	indicatori-cheie cuantificabili folositi la evaluarea impactului	Impactul generat de activitatea propusă în ROSCI0365 - Râul Moldova între Păltinoasa și Ruși”	Evaluarea impactului
	8. indicatorii chimici-cheie care pot determina modificări legate de resursele de apă sau de alte resurse naturale, care pot determina modificarea funcțiilor ecologice ale unei ariinaturale protejate de interes comunitar.	<ul style="list-style-type: none"> ➤ Schimbare parametrilor hidromorfologici este urmarea inevitabilă a activităților extractile de nisip și pietriș. În cazul de față lucrările de amenajare presupun creșterea turbulenței pe o distanță de 200m amonte și aval. ➤ După finalizarea lucrărilor de construcției efectele negative ale acestor lucrări se vor remedia pe cale naturală: angrenarea de suspensii în masa apei va înceta, riscul poluării cu produse petroliere se va diminua (numărul utilajelor va scade), iar organismele acvatice treptat se vor acomoda la noile condiții hidromorfologice create. 	<p>(- 1) = impact negativ ne semnificativ pe termen scurt și temporar.</p> <p>0 = nici un impact (neutru) pe termen mediu și lung;</p>
<u>Indirect</u>	evaluarea impactului cauzat de PP fără a lua în considerare măsurile de reducere a impactului;	<ul style="list-style-type: none"> ➤ În faza de executare a lucrărilor de excavare agregatelor minerale, ne putem aștepta la următoarele forme de impact asupra mediului acvatic: angrenarea de suspensii solide în masa apei, pericolul de poluare cu produse petroliere, schimbarea parametrilor hidromorfologici. ➤ Avand in vedere ca nu a fost identificat impact major asupra speciilor pentru care au fost declarate ariile protejate nu exista diferente între situatiile cu /sau fara masuri de reducere a impactului. Implementarea planului de monitorizare este necesara doar pentru a evidentia situatia reala la nivelul sitului. 	<p>(- 1) = impact negativ ne semnificativ pe termen scurt și temporar.</p> <p>0 = nici un impact (neutru) pe termen mediu și lung;</p>
<u>Pe termen scurt</u>	evaluarea impactului cauzat de PP fără a lua în considerare măsurile de reducere a impactului;	<ul style="list-style-type: none"> ➤ În perioada de excavare va exista un deranj in zona de implementare a proiectului. 	<p>(- 1) = impact negativ ne semnificativ pe termen scurt și temporar.</p> <p>0 = nici un impact (neutru) pe termen mediu și lung;</p>
<u>Pe termen lung</u>	evaluarea impactului cauzat de planul propus fără a lua în considerare măsurile de reducere a impactului;	<ul style="list-style-type: none"> ➤ activitatea este temporară, pe an până la finalizarea capacitatii de extractie 	<p>0 = nici un impact (neutru) pe termen mediu și lung;</p>
<u>În faza de constructie</u>	evaluarea impactului cauzat de planul propus fără a lua în considerare	<ul style="list-style-type: none"> ➤ Considerăm că balastiera nu va afecta semnificativ habitatele și speciile semnalate pe aria de protecție deoarece: 	<p>0 = nici un impact (neutru);</p>

Identificarea Tipul de impact	indicatori-cheie cuantificabili folositi la evaluarea impactului	Impactul generat de activitatea propusă în ROSCI0365 - Râul Moldova între Păltinoasa și Ruși”	Evaluarea impactului
	măsurile de reducere a impactului;	➤ în zonă nu au fost observate specii care să fie supuse unor măsuri de protecție specială;	
<u>În faza de operare</u>	evaluarea impactului cauzat de planul propus fără a lua în considerare măsurile de reducere a impactului;	➤ Având în vedere ca nu a fost identificat impact major asupra speciilor pentru care au fost declarate ariile protejate nu exista diferente între situațiile cu /sau fara masuri de reducere a impactului. Implementarea planului de monitorizare este necesara doar pentru a evidentia situatia reala la nivelul sitului.	0 = nici un impact (neutru);
<u>Rezidual</u>	evaluarea impactului rezidual care rămâne după implementarea măsurilor de reducere a impactului pentru planul propus și pentru alte PP.	➤ Având în vedere ca nu a fost identificat impact major asupra speciilor pentru care au fost declarate ariile protejate nu exista diferente între situațiile cu /sau fara masuri de reducere a impactului. Implementarea planului de monitorizare este necesara doar pentru a evidentia situatia reala la nivelul sitului.	0 = nici un impact (neutru);
<u>cumulativ</u>	evaluarea impactului cumulativ al PP propus cu alte PP:	➤ Analiza impactului cumulativ a fost realizată la capitolul I.12	0 = nici un impact (neutru);
	evaluarea impactului cumulativ al PP cu alte PP fără a lua în considerare măsurile de reducere a impactului	➤ În perioada de funcționare, impactul cumulativ va fi analizat cu precădere asupra speciilor de pești în special în perioadele de depunere a pontelor (01 aprilie – 31 iulie,) conform unui plan de monitorizare.	0 = nici un impact (neutru);

6.7.AȘEZĂRII UMANE/FIINȚE UMANE

Efecte posibile

Amplasamentul proiectului supus analizei este în afara zonei locuite - **1500m - în extravilanul localității Fantana Mare 1.**

Evaluarea impactului proiectului asupra ființelor umane

Nu este cazul

6.8.PEISAJ

Efecte posibile

Din punct de vedere a apărării zonei inundabile, clasa de importanță se stabilește conform STAS 4273/83 - tabelul 10, amplasamentul încadrându-se în categoria 4, clasa a-IV-a de importanță: construcții de importanță secundară, construcții hidrotehnice a căror avariere au o influență redusă pentru alte obiective social-economice.

Evaluarea impactului proiectului asupra peisajului

Nu este cazul

6.9.PATRIMONIUL CULTURAL (ARHEOLOGIE ȘI ARHITECTURĂ)

În înțelesul dat de Convenția pentru protecția patrimoniului arhitectural european, Granada, 1985 (ratificată de România prin Legea nr. 157/1997), expresia „patrimoniul arhitectural” desemnează următoarele proprietăți permanente:

Monumente: toate clădirile și structurile cu un evident interes istoric, arheologic, artistic, științific, social sau tehnic, inclusiv toate instalațiile fixe și piesele detașabile ale acestora;

Grupuri de clădiri: grupuri omogene de clădiri urbane sau rurale cu un evident interes istoric, arheologic, artistic, științific, social sau tehnic, care sunt suficient de coerente încât să formeze unități definibile topografic;

Situri: efectul colaborării dintre om și natură, reprezintă zone parțial construite și suficient de distincte și omogene încât să fie definibile topografic și să prezinte un evident interes istoric, arheologic, artistic, științific, social sau tehnic.

Efecte posibile

În zona nu sunt preente/identificate și înregistrate monumente, clădiri sau situri arheologice, culturale, culte.

Evaluarea impactului proiectului asupra peisajului

Nu este cazul

6.10. BUNURI MATERIALE (ALTELE DECÂT PATRIMONIUL ARHITECTURAL)

Efecte posibile

În zona nu sunt astfel de bunuri

Evaluarea impactului proiectului asupra bunuri materiale (altele decât patrimoniul arhitectural)

Nu este cazul

6.11. EVALUAREA IMPACTULUI CUMULAT

III.8. Evaluarea impactului cumulat

Perimetrul Fântâna Mare 1 este amplasat în situl Natura 2000 ROSCI0365 – Râul Moldova între Păltinoasa și Ruși. reprezentând 0,18% din suprafața sitului.

Perimetre de exploatare amplasate in ROSCI0365 sunt:

Perimetrul balastierei se învecinează cu terenuri neproductive și râul Moldova.

La 2,7 km aval de perimetru de exploatare se află podul din beton armat de pe DN 15C.

La 80 m aval se află perimetrul Fântâna Mare 2 aflat în administrarea SC AGREMIN SRL.

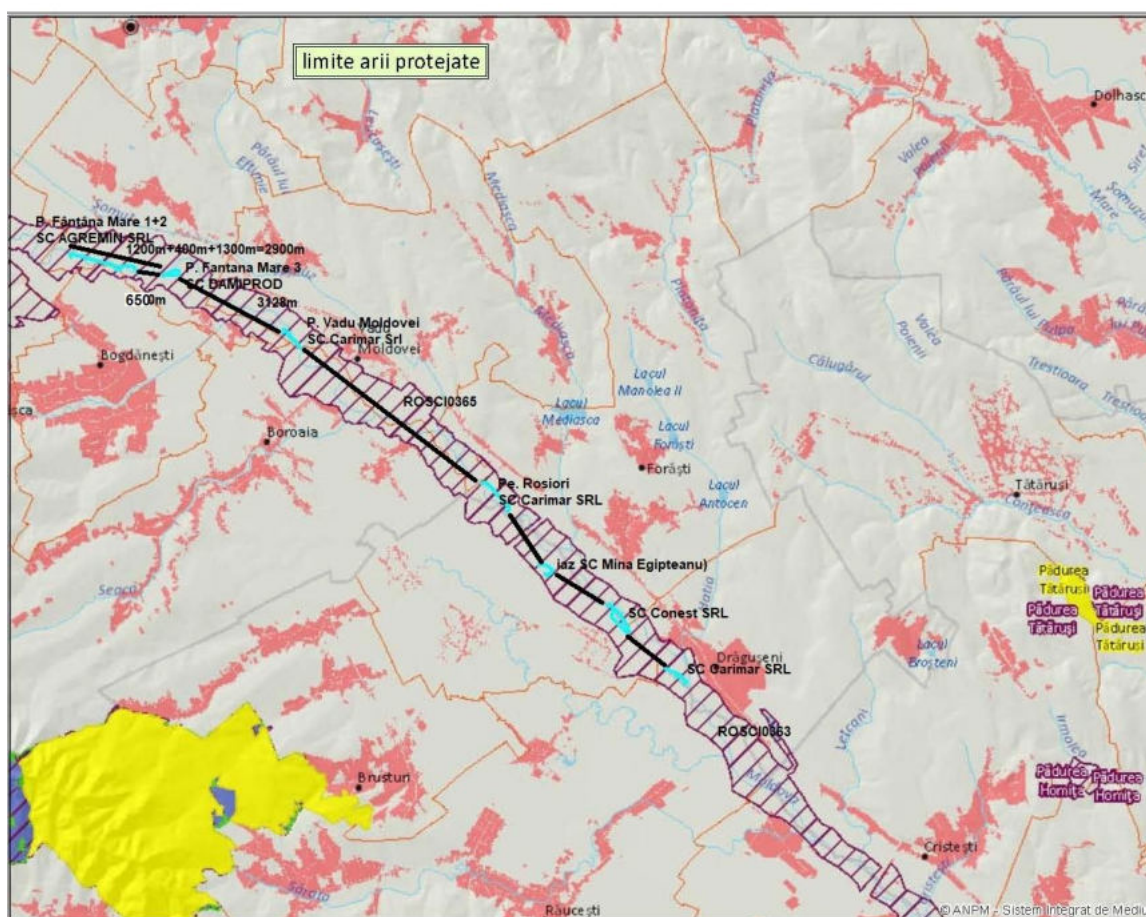
La 650m aval se află perimetrul de exploatare Fântâna Mare 3 aflat în administrarea SC DAMI-PROD-COM SRL.

La 3128 m fata de perimetrul Fântâna Mare 3 DAMI-PROD-COM SRL. se afla perimetrul Vadu Moldovei SC CARIMAR SRL .

La 5800m fata de perimetrul Vadu Moldovei SC CARIMAR SRL se află perimetrul Rosiori SC Carimar SRL.

Perimetre de exploatare amplasate in ROSCI0363 sunt:

La 1500m față de perimetrul Rosiori SC Carimar SRL se fală amplasata amenajarea iaz SC Mina Egipteanu SRL.



Impactul cumulat a acestora activități asupra ihtiofaunei prin folosirea metodei “în bazin deschis” – metoda clasică, va fi temporar semnificativ în perioada de depunere a pontelor, perioada 01 aprilie – 31 iulie, motiv pentru care nu se va exploata agregate minerale în apele râului Moldova in aceasta perioada.

Pentru a nu sista lucrările de decolmatare, reprofilare și regularizare în perioada 01 aprilie – 01 octombrie, se propune excavarea în bazin închis. În afara perioade 01 aprilie – 01 octombrie exploatarea agregatelor se va face tip șenal (pe zone paralele, succesive, orientate longitudinal dinspre aval spre amonte, pe o grosime medie care să nu depășească cota talvegului).

Conform REGULAMENTULUI sitului ROSCI0365 – Râul Moldova între Păltinoasa și Ruși - este obligatorie menținerea unei distanțe de minim 1000 de metri între perimetrele de exploatare a agregatelor minerale din sit.

Impactul cumulat asupra speciilor și habitatelor ce constituie obiectivul managementului conservativ al sitului Natura 2000 – ROSCI0365 – Râul Moldova între Păltinoasa și Ruși, ar pute apărea dacă activitățile de exploatare agregate minerale din râul Moldova s-ar desfășura concomitent în perioada de depunere a pontelor ihtiofaunei protejate.

Conform REGULAMENTULUI sitului ROSCI0365 – Râul Moldova între Păltinoasa și Ruși - este obligatoriu:

ART. 52

Este obligatorie menținerea unei distanțe de cel puțin 1000 de metri între perimetrele în care se efectuează lucrări de decolmatare, reprofilare și regularizare a râului Moldova, cu excepția situațiilor justificate, încadrate la art. 53 lit. b.

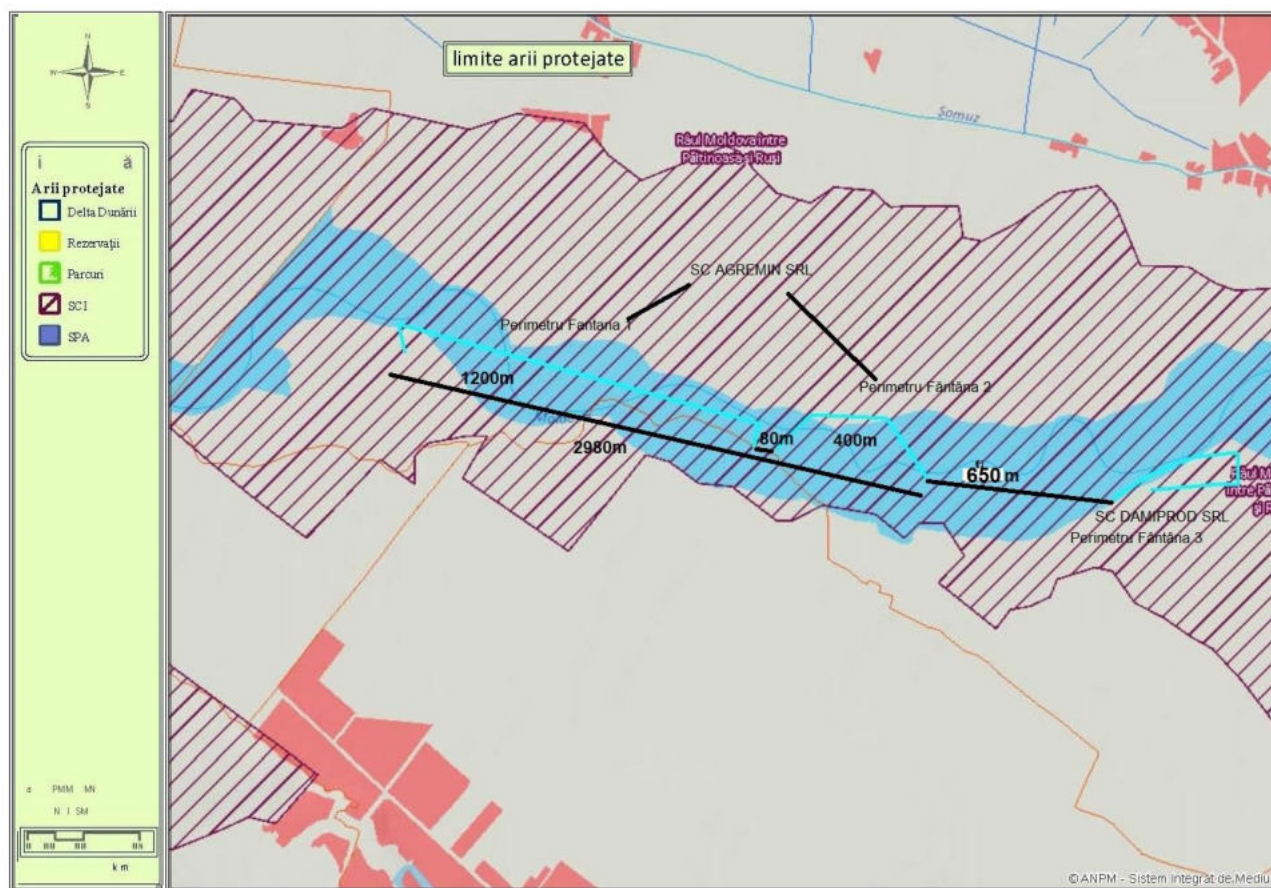
MĂSURI DE REDUCEREA IMPACTULUI CUMULAT

Perimetrele de exploatare Fântâna Mare 1 și Fântâna Mare 2 aparțin aceluiaș beneficiar – SC AGREMIN SRL Liteni. Distanța dintre aceste este de 80m iar pâna la următorul perimetru de exploatare Fântâna Mare 3 este o distanță de 650m.

Pentru a se respecta prevederea din Regulamentul Planului de management art.52 impunem ca si măsura ca activitatea de exploatare sa inceapa cu perimetrul Fântâna Mare 1

Fântâna Mare 1 (l=1200m) + 80m + Fantana Mare 2 (l=400m) = 1680m+650 (distanța pâna la p. Fântâna Mare 3) = 2330m.

Pe parcursul desfășurării activitatilor de exploatare obligatoriu se va păstra distanța de minim 1000m între exploatările desfășurare de cei doi titulari SC Agremin SRL Liteni și SC DAMI-PROD-COM SRL.



Prin impunerea acestor măsuri impactul cumulat al activităților de exploatare agregate minerale asupra speciilor și habitatelor protejate în cele două sitului N2000 este nesemnificativ și temporar.

Identificarea tuturor PP care pot avea, singure sau în combinație cu alte PP, impact negativ semnificativ asupra siturilor Natura 2000

Activitățile de exploatare agregate minerale au interdicție de funcționare:

- în perioadele de depunere a pontelor, adică perioada 1 aprilie - 30 iulie și perioada de vulnerabilitate a pestilor până la 1 octombrie pentru ihtiofauna ce constituie obiectivul conservării în ROSCI0365 – Râul Moldova între Pălinoasa și Ruși.

În concluzie , cumulând cele două perioade rezultă că activitatea de exploatare agregate minerale în perimetre nu se desfășoară în intervalul 15 martie – 1 octombrie prin metoda clasică de exploatarea „ la firul apei”.

Prin impunerea acestor măsuri impactul cumulat al activităților de exploatare agregate minerale asupra speciilor și habitatelor protejate în cele două sitului N2000 este nesemnificativ și temporar.

Stabilirea limitelor în interiorul cărora se va face analiza efectelor cumulate

Din punct de vedere al impactului cumulat generat de celelalte proiecte cu impactul cumulat produs de proiectul studiat, se estimează că va exista un impact moderat, local,

temporar, ca urmare a emisiilor în aer (pulberi în suspensie, praf, noxe) și a zgomotului produs de activitățile de construire, a utilajelor folosite, etc. în zona limitrofă a căii ferate sau a drumurilor de exploatare existente sau proiectate a se efectua.

Scara de timp pentru care au fost luate în considerare efectele cumulative.

Perioada de timp în care se poate estima o apariție a unui impact cumulate între activitățile descrise în proiect și celelalte proiecte descrise mai sus este – perioada de excavare, doar în condițiile în care aceste activități se vor realiza simultan.

Identificarea căile posibile de cumulare a impacturilor

Analizând toate proiectele existente și/sau planificate în zonă, complexitatea și perioada de execuție posibilă a acestora în raport cu proiectul propus, se poate estima faptul că, lucrările de extragere a materialului aluvionar vor conduce la o creștere a traficului auto în zonă.

Se poate estima că lucrările prevăzute în proiect **NU vor influența semnificativ și totodată NU vor fi influențate de alte lucrări ce vor fi promovate în zona proiectului.**

Cumulat, toate proiectele vor conduce doar la o intensificare a traficului în zonă, în perioada de execuție a lucrării.

Având în vedere cele prezentate anterior, referitoare la impactul direct al exploatărilor de agregate minerale din albia râului Moldova asupra calității mediului abiotic (transparența apei) până la o distanță de maxim 300m aval de orice exploatare de agregate. Exploatățile de agregate minerale care se efectuează direct în albia râului Moldova ar putea determina un impact direct negativ asupra ihtiofaunei în perioadele de depunere a pontei și de vulnerabilitate.

Concluzionăm faptul că distanțele dintre perimetrele active sunt multă mai mari (față de distanța de 300m) ca activitățile în aceste exploatări să genereze un impact cumulat asupra speciilor de interes conservativ din cele două situri N2k – ROSCI0365 – Râul Moldova între Păltinoasa și Ruși.

6.12. EVALUAREA IMPACTULUI REZIDUAL

Conform ORD.269/2020 (anexa 1 - Ghid general) - Evaluarea semnificației impactului rezidual se realizează în situația identificării unui impact semnificativ major și care determină necesitatea adoptării unor măsuri compensatorii în vederea Compensării impacturilor adverse reziduale care nu pot fi evitate sau reduse.

Evaluarea semnificației impactului asupra factorilor de mediu proiectului fiind (- 1) = **impact negativ nesemnificativ:**

- Efectele generate sunt nesemnificative, se manifesta temporar și pe suprafețe foarte restranse.
- Efectele negative generate sunt compensate de efectele pozitive.
- Impactul nu generează efecte cuantificabile (vizibile sau măsurabile) în starea naturală a mediului.

Impact rezidual – 0.

VII. DESCRIERE SAU DOVEZI ALE METODELOR DE PROGNOZA UTILIZATE PENTRU IDENTIFICAREA ȘI EVALUAREA EFECTELOR SEMNIFICATIVE ASUPRA MEDIULUI,

Tipuri de poluare ce se pot produce în amplasamentul proiectului propus și în zona limitrofă:

- Poluare specifică lucrărilor de construcții și constă din poluarea cu praf, emisii de noxe chimice, zgomot și vibrații generate de utilajele pentru construcții și mijloacele de transport;
- Poluarea accidentală, mai ales cu produse petroliere deversate accidental ca urmare a unor defecțiuni ale utilajelor și mijloacelor de transport, alimentării de urgență cu carburanți din recipienți necorespunzători și fără luarea măsurilor de siguranță etc.

Principalii poluanți generați de proiectul propus în perioada de construcție:

- Praful, generat în incinta șantierului de construcții (operațiunile excavații, încărcare - descărcare, manipulare și transport pământ din săpături și materiale de construcții în vrac) și pe drumul de acces, în timpul transportului (praful rezultat din deplasarea mijloacelor de transport pe drumul provizoriu de pământ).
- Noxe chimice, generate de arderea carburanților în motoarele utilajelor și ale mijloacelor de transport, pe drumul de acces;
- Zgomotul, generat de utilajele și mijloacele de transport;
- vibrații, generate de utilajele și mijloacele de transport;
- Deșeuri gospodărite necorespunzător

Proiectul propus nu preconizează utilizarea unor surse de radiații, ca urmare, în zonă nu se va modifica în nici un fel valoarea fondului natural de radiații.

Implementarea proiectului propus nu presupune utilizarea unor substanțe chimice periculoase pentru floră, fauna sau sănătatea populației.

7.1. Metodelor de prognoză utilizate pentru identificarea și evaluarea efectelor semnificative asupra mediului

Metodologia avută în vedere pentru analiza proiectului propune o diferențiere între conceptul de „efect” și cel de „impact”.

Efectele se referă la modificările cauzate mediului bio-fizic ca o consecință directă a cauzelor (intervenițiilor) generate de proiect (atât în etapa de execuție cât și în cea de operare).

Impacturile includ modificări la nivelul receptorilor sensibili, respectiv a componentelor Natura 2000 (habitate Natura 2000, efective populationale, habitate ale speciilor Natura 2000).

Identificarea efectelor presupune parcurgerea următorilor pași:

- Analiza intervențiilor propuse în cadrul proiectului;
- Identificarea activităților ce rezultă din execuția și operarea componentelor proiectului;

• Identificarea modificărilor (efectelor) ce au loc în mediul fizic ca urmare a realizării și operării componentelor proiectului.

Interes pentru evaluare prezintă în principal acele efecte care pot fi cuantificate și care conduc cu certitudine la apariția unei forme de impact.

Magnitudinea impactului este o combinație a tuturor elementelor de caracterizare a unui impact (natura, tipul, reversibilitatea, extinderea, durata, intensitatea) făcută pe baza experienței evaluatorului. Criteriile de determinare a magnitudinii impactului diferă pentru factorii de mediu fizici, biologici și sociali.

Parametrii luați în considerare pentru evaluarea magnitudinii impacturilor sunt prezentați în tabelul următor:

<i>Componentele magnitudinii impactului</i>	Variabilele parametrilor de evaluare	Descrierea caracteristicilor variabilelor parametrilor de evaluare
Natura impact	Pozitiv	Modificările contribuie la îmbunătățirea stării/ atingerea stării favorabile de conservare a habitatului/ speciei.
	Negativ	Modificările contribuie la înrăutățirea stării/ neatingerea stării favorabile de conservare a habitatului/ speciei.
Tip impact	Direct	Forma de impact principală produsă de apariția unui efect.
	Secundar	Forma de impact generată de un impact direct.
	Indirect	Forma de impact care apare nu datorită unui efect generat de proiect, ci a unor activități ce sunt încurajate să se producă ca o consecință a proiectului.
Potential cumulativ	Da	Impactul are potențialul de a genera, împreună cu alte efecte/ impacturi din același proiect sau din proiecte diferite, modificări mai mari la nivelul sitului N2000.
	Nu	Nu există riscul ca acest impact să producă, alături de alte impacturi, modificări mai mari la nivelul sitului N2000.
Extindere spațială	Local	Suprafețe mici în interiorul sau în afara siturilor N2000.
	Local (în afara N2k)	Suprafețe mici în afara siturilor N2000.
	Local (în interiorul N2k)	Suprafețe mici în interiorul unui sit N2000 sub 1% raportat la suprafața totală a sitului
	Zonal	Întreg situl N2000 (sau mare parte a acestuia).
	Regional	Două sau mai multe situri N2k.
	Coridorul ecologic	Tot zona/regiunea
Durata	Termen scurt	Impactul se manifestă doar pe durata intervenției (în etapa de construcție).
	Termen mediu	Impactul se manifestă pe durata lucrărilor de construcție și pentru o perioadă scurtă post-construcție (3 – 5 ani).
	Termen lung	Impactul se manifestă pe toată durata construcției și operării (> 5 ani).
Frecvența	Accidental	Impactul se manifestă doar ca urmare a unui accident (o poluare accidentală).
	O singură dată/ temporar	Impactul se manifestă o singură dată în una dintre etapele proiectului. Cel mai adesea asociat unei durate scurte.
	Intermitent	Impactul se manifestă repetat/ discontinuu, cu o frecvență necunoscută.
	Periodic	Impactul se manifestă repetat, cu o frecvență cunoscută.
	Fără întrerupere	Impactul se manifestă continuu după momentul apariției (Atenție! Trebuie corelat cu parametrul „Durată”: “fără întrerupere” pe “termen mediu” înseamnă că impactul este continuu în perioada de construcție).
Probabilitate	Incertain	Probabilitatea de producere a impactului este necunoscută, cel mai sigur nu o să apară.
	Improbabil	Probabilitatea de producere a impactului este scăzută – este posibil să apară.
	Probabil	Probabilitatea de producere a impactului este ridicată – este foarte posibil să apară.
	Foarte probabil	Producerea impactului este sigură.
Reversibilitate	Reversibil	După dispariția impactului, specia/ habitatul N2000 se poate întoarce la condițiile inițiale.
	Ireversibil	Impactul nu permite întoarcerea la condițiile inițiale ale speciei/ habitatului N2000 afectate.
Natura transfrontieră	Da	Impactul are potențialul de a genera modificări în context transfrontieră.
	Nu	Impactul nu are potențialul de a genera modificări în context transfrontieră.

Semnificatia generala a impactului

Conform *Assessment of plans and projects significantly affecting Natura 2000 sites*
 Methodological guidance on the provisions of Article 6(3) and (4) of the Habitats Directive
 92/43/EEC

https://www.researchgate.net/publication/335467191_Introduction_To_Environmental_Impact_Assessment sursa: <https://eur-lex.europa.eu/resource>

Previziunea impactului pentru un proiect propus ar trebui să fie realizat într - un cadru structurat (Morris și Therivel, 1995; Thomas, 1998).

Acest tipul de impact trebuie să fie evaluat din punct de vedere al efectelor directe și indirecte; efectelor pe termen scurt și lung; în perioadele de construcții, operaționale și dezafectare, evaluarea efectelor izolate, interactive și cumulative.

În scopul identificării impactului potențial al proiectului propus asupra speciilor și habitatelor ce constituie obiectivul managementului conservării in siturile Natura 2000 a fost alocată o notă de relevanta, stabilită după cum urmează:

- impact pozitiv semnificativ;
- impact pozitiv;
- 0 = nici un impact (neutru);
- impact negativ ne semnificativ;
- impact negativ semnificativ

Valoare	Descrierea efectelor
impact pozitiv semnificativ;	
impact pozitiv;	
0 = nici un impact (neutru);	
impact negativ ne semnificativ;	Efectele generate sunt ne semnificative , se manifesta temporar si pe suprafete foarte restranse. Efectele negative generate sunt compensate de efectele pozitive.
Impact negativ semnificativ de intensitate redusă	Efecte reduse/moderat directe sau indirecte, se resimt la nivel local se manifesta pe termen scurt și lung , sunt necesare masuri pentru prevenirea si diminuarea impactului
impact negativ semnificativ major.	Efectelor major (semnificative), care se manifesta pe termen lung sau permanent, au scara larga de acoperire, sunt necesare masuri de diminuare a impactului, masuri compensatorii, schimbari solutii tehnice propuse

Semnificația unui impact este dată de 2 componente:

- Magnitudinea impactului care este dată de caracteristicile proiectului și ale efectelor generate de acesta, cum ar fi:
 - o Natura efectului: negativ, pozitiv sau ambele;
 - o Tipul efectului: direct, indirect, secundar, cumulativ;
 - o Reversibilitatea efectului: reversibil, ireversibil;
 - o Extinderea efectului: locală, regională, națională, transfrontieră;
 - o Durata efectului: temporar, termen scurt, termen lung;
 - o Intensitatea efectului: mică, medie, mare.

Magnitudinea impactului poate fi mică, medie sau mare, în funcție de caracteristicile de mai sus.

- **Senzitivitatea receptorului** este înțeleasă ca fiind sensibilitatea mediului receptor asupra căruia se manifestă efectul, inclusiv capacitatea acestuia de a se adapta la schimbările pe care proiectele le pot aduce. Sensitivitatea poate fi mică, medie sau mare.

Evaluarea semnificației impactului s-a realizat pe baza următoarelor două criterii:

Sensibilitatea zonei și a componentelor aflate în zona de studiu;

Magnitudinea modificărilor propuse prin implementarea proiectului.

Clasele de impact utilizate sunt:

Impact semnificativ (negativ/ pozitiv);

Impact moderat (negativ/ pozitiv);

Impact redus (negativ/ pozitiv);

Fără impact (acolo unde se estimează că nu vor apărea modificări la nivelul factorului de mediu sau nivelul acestora este nedecelabil).

Apresiasi nivelului de semnificație s-a realizat cu ajutorul matricei prezentate în tabelele următor.

Semnificația impactului		Magnitudinea modificării										
		Negativă foarte mare	Negativă mare	Negativă moderată	Negativă mică	Negativă foarte mică	Nicio modificare	Pozitivă foarte mică	Pozitivă mică	Pozitivă moderată	Pozitivă mare	Pozitivă foarte mare
Sensibilitatea zonei	Foarte mare	Semnificativ negativ	Semnificativ negativ	Semnificativ negativ	Moderat negativ	Moderat negativ	Fără impact	Moderat pozitiv	Moderat pozitiv	Semnificativ pozitiv	Foarte mare	Semnificativ negativ
	Mare	Semnificativ negativ	Semnificativ negativ	Moderat negativ	Moderat negativ	Redus negativ	Fără impact	Redus pozitiv	Moderat pozitiv	Moderat pozitiv	Semnificativ pozitiv	Semnificativ pozitiv
	Moderată	Semnificativ negativ	Moderat negativ	Moderat negativ	Redus negativ	Redus negativ	Fără impact	Redus pozitiv	Redus pozitiv	Moderat pozitiv	Moderat pozitiv	Semnificativ pozitiv
	Mică	Moderat negativ	Moderat negativ	Redus negativ	Redus negativ	Redus negativ	Fără impact	Redus pozitiv	Redus pozitiv	Redus pozitiv	Moderat pozitiv	Moderat pozitiv
	Foarte mică	Moderat negativ	Redus negativ	Redus negativ	Redus negativ	Redus negativ	Fără impact	Redus pozitiv	Redus pozitiv	Redus pozitiv	Redus pozitiv	Redus pozitiv

Explicații,

Cod culoare	Semnificația impactului conform Assessment of plans and projects significantly affecting Natura 2000 sites Methodological guidance on the provisions of Article 6(3) and (4) of the Habitats Directive 92/43/EEC	Măsuri necesare
	Impact negativ semnificativ major	Dacă nu pot fi formulate măsuri de reducere eficiente (impactul rezidual să nu fie semnificativ) trebuie adoptate măsuri de evitarea producerii impactului (modificarea locației propuse, modificarea soluției tehnice / tehnologice propuse etc.) sau, după caz, de compensare.
	Impact negativ semnificativ de intensitate redusă	Impactul se manifestă pe o perioadă limitată ca timp, nu generează efecte negative pe termen lung ireversibile Sunt necesare implementarea măsurilor de reducere a impactului.
	Impact negativ nesemnificativ	Nu sunt necesare măsuri de evitare/ reducere dar pot fi formulate unele măsuri pentru asigurarea menținerii impactului negativ la un nivel minim.
	Fără impact	Nu este cazul
	Impact pozitiv nesemnificativ	Orice măsură ce poate conduce la extinderea/ multiplicarea efectelor
	Impact pozitiv moderat	
	Impact pozitiv semnificativ	

Efectele negative ale lucrărilor descrise mai sus se datorează următoarelor aspecte:

- funcționării utilajelor;
- prezenței oamenilor în zonă;
- transportului materialelor

Formele potențiale de impact generate de zgomot și vibrații, aferente utilajelor sunt tipice și cuprind în general:

- operarea vehiculelor pentru transport;
- operarea utilajelor mobile și staționare.

În perioada de construire (realizarea terasamentelor, a sistemului rutier, a lucrărilor de scurgere a apelor și de consolidare, etc) cele mai sensibile specii la zgomotul produs de traficul utilajelor sunt păsările deoarece aceste sunete interferează în mod direct cu comunicarea interspecifică prin intermediul sunetelor și în acest mod afectează indirect comportamentul de teritorialitate și rata împerecherii.

7.2. Metodologia de evaluare a impactului cumulat

Metodologia de evaluare a impactului cumulat are în vedere identificare oricăror alte dezvoltări existente sau planificate cu care proiectul poate avea efecte cumulative

7.3. Metodologia de evaluare a impactului rezidual (rămas după ce s-au întreprins toate măsurile de limitare a efectelor)?

Evaluarea semnificației impactului rezidual se realizează în situația identificării unui impact semnificativ major care generează următoarele efecte:

- Efecte asupra componentei biotice (biodiversitate)
 - Degradarea calității sau disponibilității habitatelor și / sau a vieții sălbatice, cu recuperare mai mare de 2 ani. (Exemplu: alterarea sau pierderea unor suprafețe mari de habitate prioritare, modificări majore în starea de conservare a speciilor protejate, fragmentări majore de habitat);
- Efecte asupra componentei abiotice (socio – economic);
 - Schimbări în activitatea comercială care duc la pierderea veniturilor sau a oportunităților peste limita normală de variație.
 - Efecte potențiale pe termen scurt asupra sănătății / calității vieții; risc real de accidentare.
 - Exemplu: pierderi importante de teren agricol, relocări de locuințe, pericole iminente de accidentare.

Consecințe pentru titularul proiectului sunt adoptarea de măsuri pentru evitarea acestor impacte acolo unde e posibil și monitorizează îndeaproape aria afectată de impactul rezidual.

7.4. CUANTIFICAREA IMPACTULUI

Cuantificarea efectelor semnificative asupra factorilor de mediului

Factori de mediu	Descrierea impactului	Efecte asupra componentei biotice (biodiversitate)	Efecte asupra componentei abiotice - socio – economic	Aria de îngrijorare	Consecințe pentru titularul proiectului
APA	Lucrările de excavare nu afectează cursul râului Moldova	Fără interacțiuni	Fără interacțiuni	Nu sunt îngrijorări	Asigurarea că eventualele modificări ale activității nu schimbă încadrarea de impact
AER	Impact care se încadrează în limite, cu magnitudine mică afectând receptori cu valoare	Fără interacțiuni	Fără interacțiuni	Nu sunt îngrijorări	Asigurarea că eventualele modificări ale

	mare, sau magnitudine medie afectând receptori cu valoare medie sau magnitudine mare afectând receptori cu valoare medie.				activității nu schimbă încadrarea de impact
SOL	Impactul are magnitudine mică, se încadrează în standarde și / sau este asociat cu receptori cu valoare / sensibilitate mică sau medie.	Fără interacțiuni	Fără interacțiuni	Nu sunt îngrijorări	Asigurarea că eventualele modificări ale activității nu schimbă încadrarea de impact
BIODIVERSITATE	Efectele generate sunt ne semnificative, se manifesta temporar si pe suprafete foarte restranse.	Deranj temporar asupra speciilor de păsări și pești Neglijabil (- 1) = impact negativ ne semnificativ;	Schimbări pozitive în activitatea comercială Pozitiv (+ 1) – (+ 2)- (+3) = impact pozitiv;		Adoptă măsuri pentru evitarea acestor impacte acolo unde e posibil și monitorizează îndeaproape aplicarea acestora
SANATATEA POPULATIE		Fără efecte	Fără efecte	Nu sunt îngrijorări	Asigurarea că eventualele modificări ale activității nu schimbă încadrarea de impact

Cuantificarea impactului cumulat

Stabilirea limitelor în interiorul cărora se va face analiza efectelor cumulate

În această zonă pe o rază de 1500 – 2000 m nu se desfășoară alte activități care împreună să genereze un potențial impact cumulat.

Impact cumulat 0.

Scara de timp pentru care au fost luate în considerare efectele cumulative.

Perioada de timp în care se poate estima o apariție a unui impact cumulate – nu este cazul nefiind semnalate alte lucrări care împreună să genereze un impact cumulate.

Identificarea căile posibile de cumulare a impacturilor

Proiectul nu prevede dezvoltări conexe în interiorul ariilor protejate și nu au fost identificate impacturi cumulate cu alte proiecte existente sau propuse. Impact cumulat asupra biodiversității 0.

VIII. DESCRIERE A MĂSURILOR AVUTE ÎN VEDERE PENTRU EVITAREA, PREVENIREA, REDUCEREA SAU, DACĂ ESTE POSIBIL, COMPENSAREA ORICĂROR EFECTE NEGATIVE SEMNIFICATIVE ASUPRA MEDIULUI IDENTIFICATE ȘI, DACĂ ESTE CAZUL, O DESCRIERE A ORICĂROR MĂSURI DE MONITORIZARE PROPUSE

8.1. Măsurilor avute în vedere pentru evitarea, prevenirea, reducerea sau, dacă este posibil, compensarea oricărora efecte negative semnificative asupra mediului identificate

Prevederi legislative

Conform Anexei 4 din Lege, acest capitol trebuie să includă:

- descriere a măsurilor avute în vedere pentru evitarea, prevenirea, reducerea sau, dacă este posibil, compensarea oricărora efecte negative semnificative asupra mediului identificate și, dacă este cazul,
- o descriere a oricărora măsuri de monitorizare propuse – de exemplu, pregătirea unei analize post proiect, program de monitorizare.

Programul de monitorizare trebuie să conțină tipurile de parametri monitorizați și durata monitorizării proporționale cu natura, amplasarea și dimensiunea proiectului, precum și cu gravitatea efectelor sale asupra mediului. Descrierea respectivă trebuie să explice în ce măsură sunt evitate, prevenite, reduse sau compensate efectele negative semnificative asupra mediului și trebuie să se refere atât la etapa de construire, cât și la cea de funcționare.

Măsurile avute în vedere pentru evitarea, prevenirea, reducerea sau, dacă este posibil, compensarea oricărora efecte adverse semnificative identificate asupra mediului sunt descrise în RIM. Aceste măsuri sunt denumite în mod obișnuit "măsuri de atenuare", cu excepția ultimei acțiuni, care este o măsură de compensare.

Diferitele tipuri de măsuri de atenuare acționează în moduri diferite pentru a reduce impactul negativ sunt prezentate în tabelul de mai jos:

Tipuri de măsuri de atenuare prevăzute în ORD.269/2020

Tipuri de măsuri	Cum funcționează	Aplicabilitatea acestor noțiuni în cazul proiectului analizat
Măsuri de prevenire	Evitarea impactului prin: Schimbarea metodelor / mijloacelor sau a tehnicilor anumitor proiecte sau componente care ar putea avea efecte negative. Schimbarea amplasamentului, evitând zone sensibile de mediu. Punerea în aplicare a unor măsuri preventive pentru a opri producerea de efecte adverse.	Punerea în aplicare a unor măsuri preventive pentru a opri producerea de efecte adverse.

Măsuri de reducere	Reducerea impactului prin: Micșorarea sau relocarea Proiectului. Reproiectarea elementelor proiectului. Folosirea unor tehnologii diferite. Luarea de măsuri suplimentare pentru reducerea impactului fie la sursă, fie la receptor (cum ar fi barierele de zgomot, tratarea gazelor reziduale, tipul suprafeței drumului).	Nu sunt necesare măsuri suplimentare de reducere în afara celor de prevenire.
Măsuri de compensare	Compensarea impacturilor adverse reziduale care nu pot fi evitate sau reduce: Reabilitarea / remedierea / restaurarea unor situri similare cu cele afectate inevitabil de proiect; Strămutare Despăgubire materială.	Nu sunt necesare măsuri compensatorii

- **În sensul directivei, în conformitate cu principiul precauției și acțiunii preventive, titularul acordă o prioritate în evitarea efectelor (măsuri de prevenire).**
- **Măsurile de atenuare sunt evaluate în funcție de eficiența acestora în reducerea potențialelor efecte negative asupra mediului, detaliate în tabelul următor, care descrie în mod clar impactul negativ al fiecărei măsuri de evitare, reducere sau compensare, atunci când este implementată.**
- ✓ **Măsurile operaționale de prevenire a impactului sunt valabile pentru toată perioada de funcționare a balastierii, S.C. AGREMIN S.R.L. Liteni fiind persoana juridică responsabilă de implementarea și monitorizarea permanentă a acestora.**

Factor de mediu	Impact prognozat	Măsuri de evitarea, prevenirea, reducerea oricăror efecte adverse semnificative identificate asupra mediului	Evaluarea impactul negativ al fiecărei măsuri de evitare, reducere sau compensare, atunci când este implementată	Resp. implementare
Apă	<p>În perioadele de construcție și de funcționare pe suprafața amplasamentului nu vor fi realizate instalații de canalizare.</p> <p>Lucrările de excavare sunt generatoare de pulberi și noxe rezultate din arderea carburanților în motoarele utilajelor nu produc cantități mari de poluanți care să determine modificarea caracteristicilor fizico-chimice și biologice ale apelor de suprafață sau subterane.</p> <p>La nivelul perimetrului pot să apară numai poluări accidentale ale factorului de mediu apă ca urmare a descărcării accidentale în mediu de uleiuri minerale și/sau hidrocarburi datorate defectării utilajelor folosite.</p> <p>În angrenajele utilajelor nu sunt stocate cantități mari ale acestor substanțe care să producă impurificări majore ale factorului de mediu apă.</p>	<p>Pentru protecția calității apelor de suprafață și subterane se impun următoarele măsuri:</p> <ul style="list-style-type: none"> - exploatarea agregatelor minerale este permisă numai în limitele perimetrului temporar de exploatare avizat, - îndepărtarea utilajelor de pe amplasament când există riscul producerii de viituri, în momentul emiterii atenționării privind depășirea cotei de atenție. - manipularea cu atenție și cu respectarea normelor și procedurilor privind depozitarea, manipularea și alimentarea cu combustibili a mijloacelor de transport și utilajelor; - instruirea personalului privind gestionarea corespunzătoare a tuturor categoriilor de deșeuri generate; - să nu utilizeze, să nu transporte, să nu depoziteze și să nu manipuleze substanțe periculoase și/sau toxice, sau deșeuri periculoase și/sau toxice, sau orice alte substanțe poluante; - pentru a preveni poluările accidentale, beneficiarul va lua măsuri pentru menținerea 	0	TITULAR

Factor de mediu	Impact prognozat	Măsuri de evitarea, prevenirea, reducerea oricăror efecte adverse semnificative identificate asupra mediului	Evaluarea impactul negativ al fiecărei măsuri de evitare, reducere sau compensare, atunci când este implementată	Resp. implementare
		<p>utilajele și mijloacele de transport în stare corespunzătoare de funcționare, orice defecțiune va fi semnalată de personalul care le deservește și remediată în cadrul unităților de service specializate.</p> <ul style="list-style-type: none"> - Deoarece singurele emisii pe factorul de mediu apă sunt cele accidentale pentru a evita aceste situații accidentale administratorul societății va menține utilajele în stare optimă de funcționare iar orice defecțiune va fi semnalată de personalul care deservește autoutilitarele și mijloacele de transport și remediată în cadrul unităților de service specializate. - Cantitățile de hidrocarburi și uleiuri minerale care pot ajunge în mod accidental în apă provenind de la utilajele de pe amplasament sunt reduse astfel încât nu vor provoca impurificări semnificative ale factorilor de mediu apă. - De asemeni ca măsură operațională de eliminare a poluărilor accidentale cu hidrocarburi și/sau uleiuri toate activitățile 		

Factor de mediu	Impact prognozat	Măsuri de evitarea, prevenirea, reducerea oricăror efecte adverse semnificative identificate asupra mediului	Evaluarea impactul negativ al fiecărei măsuri de evitare, reducere sau compensare, atunci când este implementată	Resp. implementare
		necesare pentru întreținere și eventualele reparații ale utilajelor folosite pe amplasamentul studiat vor fi executate în cadrul unor societăți comerciale specializate în prestarea unor astfel de servicii.		
AER	Potențialele surse de emisii atmosferice în perioada de excavare sunt : <ul style="list-style-type: none"> - excavarea și transportul rocii dislocate și a solului rezultat din săpături; - traficul generat de lucrările desfășurate (transportul materialelor necesare - Impact prognozat in perioada de functionare neseemnificativ. 	Măsurile pentru controlul emisiilor de particule rezultate ca urmare a antrenării pulberilor de către mijloacele de transport sunt măsuri de tip operațional specifice acestui tip de surse. Titularul va lua următoarele măsuri pentru reducerea emisiilor în atmosferă: <ul style="list-style-type: none"> - stropirea drumului de exploatare pentru a împiedica antrenarea unei cantități mari de pulberi în aer, în sezonul cald cu precipitații reduse; - deplasarea mijloacelor de transport pe drumul de exploatare să se facă cu viteza de maxim 30 km/h. - asigurarea în permanență o unei bune întrețineri a utilajelor și mijloacelor de transport pentru a se evita depășirile LMA; 	0	TITULAR

Factor de mediu	Impact prognozat	Măsuri de evitarea, prevenirea, reducerea oricăror efecte adverse semnificative identificate asupra mediului	Evaluarea impactul negativ al fiecărei măsuri de evitare, reducere sau compensare, atunci când este implementată	Resp. implementare
		<ul style="list-style-type: none"> - achiziționarea carburanților corespunzători d.p.d.v. calitativ; - efectuarea regulată a reviziilor tehnice la mijloacele de transport și la utilaje pentru ca emisiile să se încadreze în prevederile NRTA 4/1998. 		
Zgomot din activ. de constr. montaj	<p>Impact prognozat neutru în perioada de funcționare pe amplasament se vor produce zgomote determinate de funcționarea motoarelor și încărcarea basculantelor cu agregate.</p> <p>Formele potențiale de impact generate de zgomot și vibrații aferente proiectului sunt tipice și cuprind în general:</p> <ul style="list-style-type: none"> - operarea vehiculelor pentru transportul nisipului și pietrișului; - operarea utilajelor mobile și staționare între limitele perimetrului excavatoare, - buldozere, încărcătoare. 	Restricții referitoare la orele de lucru, utilizarea unor amortizoare de zgomot pentru echipamente, furnizarea de informații pentru public, pentru a se respecta SR 10009/2017	0	TITULAR
Sol și subsol	<p>Impactul potențial asupra factorului de mediu sol în perioada de funcționare</p> <p>Impactul asupra factorului de mediu sol va fi unul fizic concretizat în perioada de amenajare a excavare.</p>	În perioada de excvare nu vor fi necesare dotări speciale pentru protecția solului și subsolului. Pentru a preveni scurgerile combustibilului și a uleiurilor și infiltrarea acestora în sol se vor menține	0	TITULAR

Factor de mediu	Impact prognozat	Măsuri de evitarea, prevenirea, reducerea oricăror efecte adverse semnificative identificate asupra mediului	Evaluarea impactul negativ al fiecărei măsuri de evitare, reducere sau compensare, atunci când este implementată	Resp. implementare
	Eventuale poluări accidentale de pe amplasament nu produc impurificări majore ale solului deoarece cantitățile stocate în rezervoarele și mecanismele utilajelor sunt reduse.	utilajele în stare de funcționare bună având inspecțiile tehnice periodice efectuate. De asemenea, personalul care deservește utilajele de pe amplasament va fi instruit să supravegheze funcționarea acestora și să ia măsurile necesare pentru a evita poluarea mediului înconjurător în caz de avarie a acestora.		
Protecția proprietăților adiacente	Impact prognozat în perioada de construire/funcționare - neutru Cea mai apropiată zonă locuită se află la o distanță de circa 1,5 – 2 km sud-est față de limita obiectivului analizat. Prin respectarea măsurilor impuse a se lua, cu privire la poluarea factorilor de mediu aer, apă și sol se reduc substanțial riscurile de poluare a așezărilor umane. În zonă nu se află monumente istorice, de arhitectură sau alte zone și obiective de interes tradițional, public sau istoric.	Acces blocat la proprietățile adiacente Furnizarea de informații către public; solicitarea accesului temporar	0	TITULAR

➤ **Măsurile operationale de reducere a impactului.**

M1. Toate etapele lucrărilor se vor realiza în conformitate cu documentația tehnică prezentată și cu respectarea condițiilor impuse prin actele emise de instituțiile de avizare nominalizate în Certificatul de Urbanism.

M2. SE VOR RESPECTA PREVEDERILE REGULAMENTULUI SITULUI NATURA 2000 ROSCI0365 Râul Moldova între Păltinoasa și Ruși

- i. **Art. 50.** Exploatarea de agregate minerale în **ROSCI0365 Râul Moldova între Păltinoasa și Ruși**, se efectuează cu respectarea următoarelor reguli:
 - ii. a) se interzice extragerea agregatelor minerale din albia râului Moldova, cu excepția zonelor unde din cauza depunerilor de agregate minerale există riscul unor inundații sau eroziuni accentuate ale malurilor râului.
 - iii. b) se interzice transportul agregatelor minerale pe drumurile care tranzitează fondul forestier de pe raza ariei, fără aprobarea custodelui și a deținătorului terenului.
 - iv. **c) se interzice exploatarea agregatelor minerale, precum și efectuarea de activități conexe, în perioada 01 aprilie – 31 iulie.**
 - v. d) se interzice exploatarea agregatelor minerale de pe raza ariei naturale protejate fără ca perimetrul de exploatare să fie delimitat cu borne standardizate pe punctele de coordonate aprobate.
 - vi. e) se interzice depășirea cotei de talveg a râului Moldova în timpul exploatării agregatelor minerale.
 - vii. **Art. 51.** În vederea realizării lucrărilor de regularizare, decolmatare și recalibrare a albiei râului Moldova se vor impune următoarele măsuri:
 - viii. a) realizarea acestor lucrări în afara perioadei de reproducere a speciilor de pești de interes comunitar - majoritatea speciilor ihtiofaunei de interes comunitar își depun pontă pe substrat nisipos și pietros aflat în zone cu adâncime mică a apei – în vecintatea malurilor – riscând astfel să fie compromisă întreaga generație prin excavările realizate;
 - ix. b) se va interzice realizarea lucrărilor de excavare direct din albia râului în perioada de reproducere a speciilor de interes comunitar;
 - x. c) se interzice tranzitarea cursului râului, prin apă, cu orice mijloace de transport sau utilaje, când situația o impune se vor folosi podurile de acces existente sau vor fi amenajate poduri temporare din tuburi de beton;
 - xi. d) controlul strict al lucrărilor de regularizare, decolmatare și reprofilare a albiei râului Moldova de către autoritățile abilitate astfel încât să se asigure respectarea condițiilor din avizele și autorizațiile emise de autoritățile competente pentru protecția mediului.
 - xii. **Art. 52. Este obligatorie menținerea unei distanțe de minim 1000 de metri între perimetrele de exploatare a agregatelor minerale din sit.**
 - a. **Perimetrele de exploatare Fântâna Mare 1 și Fântâna Mare 2 aparțin aceluiaș beneficiar – SC AGREMIN SRL Iiteni. Distanța dintre aceste este de 80m iar pâna la următorul perimetru de exploatare Fântâna Mare 3 este o distanță de 650m.**
 - b. **Pentru a se respecta prevederea din Regulamentul Planului de management art.52 impunem ca și măsura**

ca activitatea de exploatare sa inceapa cu perimetrul Fântâna Mare 1 .

c. Fântâna Mare 1 (l=1200m) + 80m + Fantana Mare 2 (l= 400m) = 1680m+650 (distanta pâna la p. Fântâna Mare 3) = 2330m.

d. Pe parcursul desfășurării activitatilor de exploatare obligatoriu se va păstra distanta de minim 1000m între exploatările desfășurare de cei doi titulari SC Agremin SRL Liteni și SC DAMI-PROD-COM SRL.

- M3.** Pentru a reduce la minimum zonele de lucru să fie relativ mici fâșia. O nouă zonă de lucru poate fi deschisă numai după închiderea unei alte zone de lucru. Nu este permisă revenirea la vechile zone de dragare, pentru a oferi condiții optime pentru regenerarea naturală.
- M4.** Se va păstra distanță față de maluri pentru a se crea un culoar de trecere pentru speciile de pești;
- M5.** Adâncimea de dragare a sedimentului să fie conforme cu Avizul SGA SUCEAVA.
- M6.** Având în vedere că există perioade în care recomandăm ca activitatea balastierii să nu funcționeze situația planului de producție, pe trimestre, conform Permisului de exploatare se va modifica urmând ca extracția să fie decalată și să înceapă din luna septembrie.
- M7.** Toate etapele lucrărilor se vor realiza în conformitate cu documentația tehnică prezentată și cu respectarea condițiilor impuse prin actele emise de instituțiile de avizare nominalizate în Certificatul de Urbanism.
- M8.** Vor fi respectate cu strictețe traseele căilor de acces.
- M9.** Nu se vor realiza depozite de balast pe suprafețe situate în vecinătatea perimetrului de exploatare.
- M10.** Este interzisă folosirea utilajelor care prezintă un grad de uzură ridicat sau cu pierderi de carburanți și/sau lubrifianți.
- M11.** Personalul care exploatează utilajele va verifica funcționarea corectă a acestora, iar eventualele defecțiuni vor fi remediate imediat.
- M12.** Se interzic schimburile de lubrifianți și reparațiile utilajelor folosite în procesul tehnologic, pe suprafețele perimetrelor neimpermeabilizate.
- M13.** Efectuarea cu strictețe a reviziilor tehnice periodice pentru mijloacele auto, pe toată perioada de exploatare a agregatelor minerale, astfel încât să se încadreze în prevederile NRTA 4/1998.
- M14.** Titularul/beneficiarul va instrui angajații și va urmări gestionarea tuturor categoriilor de deșeuri în conformitate cu normele legale în domeniu.
- M15.** Se recomandă stropirea drumurilor neasfaltate, în sezonul cald, pentru a împiedica antrenarea unei cantități mari de pulberi în aer și reducerea vitezei de circulație pe drumurile balastate.
- M16.** Se va urmări evitarea pierderilor de balast în timpul transportului.
- M17.** Zonele de lucru vor fi semnalizate cu panouri de avertizare pentru evitarea accidentelor.
- M18.** Nu se va acționa pentru schimbarea direcției cursului râului și nu se vor crea coturi artificiale prin părăsirea unor suprafețe neexploatate.
- M19.** Nu se vor crea baraje artificiale.
- M20.** Se vor respecta limitele și adâncimea de exploatare.
- M21.** Perimetrul va fi bornat și exploatarea se va face numai în interiorul acestuia.

M22. Se va evita poluarea apei de suprafață și subterane prin interzicerea intrării în incintă a utilajelor cu pierderi de carburanți sau lubrifianți, interzicerea spălării utilajelor în cursul de apă și efectuarea reparațiilor la unități de profil.

M23. Având în vedere că nu există impact asupra speciilor și habitatelor care constituie obiectivul protecției și conservării în siturilor **ROSCI0365 - Râul Moldova între Păltinoasa și Ruși**” propunem o serie de măsuri ce vor fi luate în considerare în vederea diminuării potențialelor efecte în perioada de funcționare.

Având în vedere că nu există impact asupra speciilor și habitatelor care constituie obiectivul protecției și conservării în spre siturilor Natura 2000 - **ROSCI0365 - Râul Moldova între Păltinoasa și Ruși**” propunem o serie de măsuri ce vor fi luate în considerare în vederea diminuării potențialelor efecte atât în perioada de funcționare cât și de construire.

➤ **Măsurilor necesare de reducere a oricărui impact asupra speciilor / habitatelor și factorilor de mediu**

Factor de mediu	Măsuri de reducere a impactului	Resp. implementare	Supraveghere
Zgomot din activ. de constr. montaj	Restricții referitoare la orele de lucru, utilizarea unor amortizoare de zgomot pentru echipamente, furnizarea de informații pentru public, pentru a se respecta SR 10009/1998	Beneficiar	Autoritățile abilitate: APM, Garda de Mediu, SGA, Custodele ariei.
Pulberi (Praf)	Excavații supravegheate, acoperirea camioanelor care transportă material excavat. Se vor instala structuri tip portal ce vor pulveriza apa pe pământul din autobasculantele care vor trece pe sub ele, pentru a forma o crustă care să împiedice antrenarea pământului de curenții de aer;	Beneficiar	Autoritățile abilitate: APM, Garda de Mediu, SGA, Custodele ariei.
ihtiofauna	Recomandăm ca activitatea de extracție să evite cursul râului în perioadele de depunere a pontelor, adică perioada 01 aprilie – 31 iulie. In perioadele de depunere a pontelor să nu se efectueze activități de extracție a nisipului și pietrisului din porțiunea apropiată a malului. Protecția fondului piscicol și pescuitul se supun prevederilor ORD comun al MMP(nr.144/2017) și M Agriculturii și Dezvoltării Durabile (nr.12/2017) . Perioadele și zonele de prohibiție pentru anul 2017 - <i>privind stabilirea perioadelor și zonelor de prohibiție a pescuitului, precum și a zonelor de protecție a resurselor acvatice vii în anul 2017,</i> Art. 1. (1) 2 Se instituie măsuri de prohibiție pentru pescuitul în scop comercial, recreativ/sportiv și familial al oricăror specii de pești, crustacee, moluște și al altor viețuitoare acvatice în habitatele piscicole naturale, pe o	Beneficiar	Autoritățile abilitate: APM, Garda de Mediu, SGA, Custodele ariei.

RAPORT DE EVALUAREA IMPACTULUI ASUPRA MEDIULUI– „ Lucrări pentru decolmatare, regularizare și reprofilare albie minoră prin exploatarea de agregate minerale în perimetrul Fântâna Mare 1, râu Moldova, centrul albiei, comunele Fântâna Mare și Bogdănești, județul Suceava”

Beneficiar: S.C. S.C. AGREMIN S.R.L. Liteni

Elaborator: S.C. Mediu Research Corporation S.R.L. Bacău

	durată de 60 de zile, în <i>perioada 11 aprilie - 9 iunie</i> inclusiv...		
Apă	Pentru a se evita poluările accidentale ale apei de suprafață și implicit a apei freatică Indiferent de cauzele poluării acesteia, va fi semnalată imediat la Direcția Apelor Siret – Sistemul de Gospodărire a Apelor și Garda de Mediu.	Beneficiar	Autoritățile abilitate: APM, Garda de Mediu, Direcția Apelor Siret, Custodele ariei.
Gestionarea materialului excavat	Refolosirea pe șantier, pe cât posibil, a materialului inert excavat, în aceeași zonă pentru refacerea habitatelor Evacuarea excavațiilor în exces, după examinarea corespunzătoare, la depozite de deșeuri inerte;	Beneficiar	Autoritățile abilitate: APM, Garda de Mediu, SGA, Custodele ariei.
Protecția proprietăților adiacente	Acces blocat la proprietățile adiacente Furnizarea de informații către public; solicitarea accesului temporar	Beneficiar	Autoritățile abilitate: APM, Garda de Mediu, SGA, Custodele ariei.
Sănătatea populației și a personalului	Managementul tehnic și al resurselor corect executat. Elaborarea planului de intervenție în caz de poluări accidentale.	Beneficiar	Autoritățile abilitate: APM, Garda de Mediu, SGA, Custodele ariei.
Mediu ambiant	Monitorizarea lucrărilor și a calității mediului	Beneficiar	Autoritățile abilitate: APM, Garda de Mediu, SGA, Custodele ariei.

8.2. Planul de monitorizare

Factor de Mediu	Indicator	Loc	Frecvență
Apa	Turbidimetrie	- Amonte – 200m - Aval – 200m - Amplasamentul perimetrului de exploatare	În perioada 1 aprilie – 31 iulie, în perioadele de calm. Valorile înregistrate să nu depășească 75 mg/l;
Ihtiofauna	Monitorizarea populațiilor de specii de pești incluse în Formularul Standard a sitului Natura 2000 <i>ROSCI0365 - Râul Moldova între Pălinoasa și Ruși</i>	Amplasamentul perimetrului de exploatare	Perioadele de depunere a pontelor (1 aprilie - 31 iulie.) pe timpul funcționării balastierii.
Sol	Monitorizare pe toata durata lucrărilor pentru prevenirea poluării solului cu produse petroliere	Amplasamentul perimetrului de exploatare	pe toata durata lucrărilor
Deșeuri	Deșeuri menajere și deșeuri rezultate din materialele de construcții; Produse petroliere	Colectarea și stocarea provizorie în pubele metalice standard Colectarea se va face în locuri special amenajate, de unde vor fi selectate pentru revalorificare	Periodic de câte ori va fi cazul (transportul și eliminarea lor revin în sarcina firmelor de salubritate Periodic, se va urmări tehnologia adoptată pentru revalorificare

Pentru perioada de funcționare se propune monitorizarea unor factori de mediu legați în special de biodiversitatea din zona de interes.

IX. DESCRIERE A EFECTELOR NEGATIVE SEMNIFICATIVE PRECONIZATE ALE PROIECTULUI ASUPRA MEDIULUI, DETERMINATE DE VULNERABILITATEA PROIECTULUI ÎN FAȚA RISCURILOR DE ACCIDENTE MAJORE ȘI/SAU DEZASTRE RELEVANTE PENTRU PROIECTUL ÎN CAUZĂ.

Conform ORD.269/2020 acest capitol analizează oricare risc asociat cu proiectul:

- din manevrarea materialelor periculoase – in perioada de construire sau de funcționare nu se utilizează material periculoase astfel nu există probabilitatea apariției unui risc;
- datorită focului, exploziilor - in perioada de construire sau de funcționare nu se utilizează material periculoase astfel nu există probabilitatea apariției unui risc.
- datorită accidentelor de traffic – amplasarea proiectului nu se află în/vecinătatea unor căii de circulație care să presupună un traffic. În perioada de construire sau de funcționare nu se utilizează material periculoase astfel nu există probabilitatea apariției unui risc.
- avarii - În perioada de construire sau de funcționare nu se utilizează material periculoase astfel nu există probabilitatea apariției unui risc.
- expunerea proiectului la dezastre naturale (cutremure, inundații, alunecări de teren etc.) - În perioada de construire sau de funcționare nu se utilizează material periculoase astfel nu există probabilitatea apariției unui risc,
- Necesitatea unui plan în care se detaliază pregătirea pentru o situație de urgență – nu este cazul.

Respectarea celor mai bune tehnici disponibile in domeniu reprezinta cea mai buna solutie pentru evitarea riscurilor.

Intervenția rapidă/prevenirea și managementul situațiilor de urgență

Declaratie de Mediu

MGA Manualul sistemului de management al mediului

001 Evaluarea aspectelor de mediu si dispunerea analizei

002 Managementul si actualizarea prevederilor normative, legislative si ale

003 Politica, obiective si scopuri legate de mediu

004 Formare, sensibilizare si competente

005 Comitete de siguranta, sanatate si mediu

006 Comunicare

007 Managementul documentatiei si inregistrarilor

008 Exploatarea instalatiei

009 Managementul Intretinerii

010 Managementul combustibilului

011 Managementul emisiilor in atmosfera

012 Managementul deseurilor

013 Managementul ciclului apei

014 Managementul substantelor periculoase

015 Managementul si controlul societatilor externe

016 Modalitati de calificare a furnizorilor

017 Interventii in caz di accidente si/sau situatii de urgenta

018 Supraveghere si masuratori

019 Managementul activitatilor de control al calibrarii instrumentelor

020 Neconformitati mediu, actiuni corective si preventive

021 Audit al sistemului de management al mediului

022 Reexaminarea conducerii

La aceasta documentatie se vor adauga instructiunile de functionare, fasciculele informative si toate documentele de inregistrare a sistemului.

Beneficiarul va respecta prevederile H.G. 638/1999 privind aprobarea Regulamentului de apărare împotriva inundațiilor, fenomenelor meteorologice periculoase și accidentelor la construcțiile hidrotehnice și a Normativului-cadru de dotare cu materiale și mijloace de apărare operativă împotriva inundațiilor și ghețurilor. Beneficiarul de exploatare va colabora la întocmirea Planului de apărare împotriva inundațiilor.

În concordanță cu profilul de activitate al unității cauzele care pot determina poluarea mediului determinate de funcționarea anormală a utilajelor utilizate la excavarea, încărcarea și transportul solului și depozitelor litologice excavate.

Situațiile amintite anterior pot determina poluări ale acviferului freatic și ale solului. În scopul prevenirii acestor poluări accidentale pe suprafața amplasamentului se va asigura funcționarea în parametri normali a utilajelor din dotare iar agregatele exploatare în faza a doua din zăcămintele situate sub nivelul hidrostatic se vor încărca după scurgerea apelor din depozitul litologic.

X. REZUMAT FĂRĂ CARACTER TEHNIC

Localizarea obiectivului

Bazin hidrografic: Siret

Curs de apă (denumire și cod cadastral): Moldova, XII – 1.40

Corp de apă (denumire și codul): Lunca Siretului și afluenții săi - ROSI03

Amplasament: Comunele Fântâna Mare și Bogdănești, județul Suceava

Volumele de resurse minerale utile solide posibil a se exploata au fost calculate având ca bază: profilele transversale, longitudinal și planul de situație sc. 1: 2.000 în coordonate STEREO 70, întocmite în anul 2022

Vecini:

N – curs permanent râu Moldova

S – albia majoră râu Moldova

E – curs permanent râu Moldova

V – curs permanent râu Moldova

Perimetrul Fântâna Mare 1 este situat pe raza comunelor Fântâna Mare și Bogdănești, în albia râului Moldova, pe centrul albiei, între bornele CSA 90 și CSA 87, în dreptul bornelor CSA 89 și 88.

Accesul în cadrul perimetrului se va realiza din DN 15C, pe DJ 155A prin intermediul unui drum de exploatare în lungime de 3,0 km, parțial existent, amplasat pe raza comunei Fântâna Mare.

Drumul de exploatare va avea următorul traseu: din DJ 155A se va amenaja un drum de exploatare pe un teren ce urmează a fi achiziționat de către beneficiar, peste canalul ANIF prin intermediul unui pod de tuburi pentru care beneficiarul va obține avizul proprietarului canalului, ce se continuă cu un drum pe capătul ogoarelor apoi pe un teren ce urmează a fi achiziționat de beneficiar, și pe un drum de exploatare existent până în cadrul perimetrului. Pentru accesul pe insule s-au prevăzut 4 poduri de tuburi, în cadrul cărora se vor monta câte 7 tuburi din beton cu Ø 1500 mm.

Podurile de tuburi sunt amplasate în interiorul suprafeței închiriate. La debite medii și mari, cât și la finalizarea exploatarei agregatelor minerale din perimetru, aceste tuburi vor fi scoase din albie.

Perimetrul balastierei se învecinează cu terenuri neproductive și râul Moldova.

Perimetrul este amplasat în cadrul sitului Natura 2000 ROSCI0365 - Râul Moldova între Păltinoasa și Ruși.

La 2,7 km aval de perimetru de exploatare se află podul din beton armat de pe DN 15C, la 1,3 km aval se află perimetrul de exploatare Fântâna Mare 3 aflat în administrarea SC DAMI-PROD-COM SRL, iar la 80 m aval se află perimetrul Fântâna Mare 2 aflat în administrarea SC AGREMIN SRL.

Amplasamentul pe care urmează a se realiza investiția este expus inundațiilor la ape mari. Din acest motiv exploatarea balastierei se va face cu utilaje care să poată fi evacuate în situația creșterii debitelor și nivelului râului.

Exploatarea agregatelor minerale este permisă numai în limitele perimetrului temporar de exploatare avizat de A.N.R.M., cu respectarea condițiilor de scurgere a apelor, asigurarea stabilității albiilor și malurilor, fără afectarea construcțiilor sau a celorlalți agenți economici din zonă ce au legătură directă sau indirectă cu regimul scurgerii apelor.

Certificat de Urbanism nr.205/18.08.2021 emis Consiliul Județean Suceava

- Regim juridic: amplasamentul se află în extravilanul comunelor Bogdănești și Fântâna Mare. Suprafața de 100,081 mp teren în albia minoră a râului Moldova, perimetrul Fântâna Mare 1, cod cadastral XII.1.40.este bun imobil proprietatea publică a statului, aflat în administrarea AN APELE ROMANIE, încheiat de SC AGREMIN SRL conform Contractului de închiriere nr.60/187/15.07.2021 și înscris în cartea funciara CF 33083 – suprafața de 66276 mp pe UAT Fântâna Mare și în CF 33266 – suprafața de 33805 mp pe UAT Bogdanesti.
- Regim economic: folosința actuală – albie minoră a râului Moldova. Destinația conform PUG aprobat – albie minoră a râului Moldova

Pentru accesul la perimetrul de exploatare agregate minerale s-a obținut Acordul de reabilitare nr. 3555/06.09.2021, eliberat de Primăria comunei Fântâna Mare.

SC AGREMIN SRL deține AVIZ DE GOSPODĂRIRE A APELOR nr. 13/27.01.2022 valabil până în 27.01.2023.

Conform acestuia suprafața perimetrului de exploatare este de 100081 mp (10,0081 ha) cu Lmed = 1200m, lmed = 83m conform contractului de închiriere.

Perimetrul balastierii se învecinează cu terenuri neproductive și râul Moldova.

Perimetrul Fântâna Mare 1 este amplasat în situl Natura 2000 ROSCI0365 – Râul Moldova între Păltinoasa și Ruși (s=5329.70 ha) .

- reprezentând 0,18% din suprafața sitului.

Obiectivele și scopul investiției

Proiectul „**Lucrări pentru decolmatare, regularizare și reprofilare albie minoră prin exploatarea de agregate minerale în perimetrul Fântâna Mare 1, râu Moldova, centrul albiei, comunele Fântâna Mare și Bogdănești, județul Suceava**”, are următoarele **obiective**:

- creșterea capacității de transport, în secțiunile de transport de pe tronsonul perimetrului propus pentru decolmatare;
- reducerea vitezei de curgere a apei în albia minoră, cu efect pozitiv asupra fenomenului de eroziune al talvegului și malurilor;
- translocarea curentului de apă către mijlocul albiei, având ca efect diminuarea eroziunii;
- intensificarea proceselor de sedimentare a materialului solid transportat de râu ca urmare a modificărilor în plus a vitezelor de curgere în albie;
- degajarea albiei minore de unele aluviuni depuse în timpul viiturilor anterioare.
- extragerea agregatelor minerale în vederea sortării și valorificării.

Extragerea agregatelor minerale din **perimetrul Fântâna Mare 1, râu Moldova, centrul albiei**, în perimetrul propus este necesară pentru asigurarea scurgerii la ape mari, cu efect benefic asupra menținerii structurii biotopurilor naturale din zonă, de pe cele 2 maluri ale

râului, prin reducerea eroziunii malurilor și, reprofilarea, regularizarea cursului apei acestui râu, în acest sector al albiei minore, precum și, reducerea riscului de viituri care afectează terenurile riverane.

Scopul investiției este decolmatarea albiei râului Moldova, pentru mărirea capacității de transport și înlăturarea fenomenelor de eroziune a malurilor din **perimetrul Fântâna Mare 1, râu Moldova, centrul albiei** corecția în plan a traseului albiei și dirijarea debitului râului pe centrul albiei, stabilizarea talvegului și valorificarea materialului extras, pentru reprofilarea, regularizarea și decolmatarea albiei, cu scopul reducerii eroziunii malurilor și conservarea habitatelor terestre din zonă.

În prezent se manifestă fenomene erozionale puternice asupra malurilor în zona exploatării.

Regimul debitelor de apă nu se modifică, apreciindu-se că exploatarea balastului nu are efecte negative pentru curgerea apelor de suprafață și subterane.

Programul pentru implementarea proiectului, durata estimativă, datele de început și de sfârșit ale construcției, funcționării și dezafectării.

- **Volumul necesar pentru decolmatare este**
 - $V = 80\ 000\ m^3$
- **Timpul de lucru estimat:**
 - Prin aplicarea metodei de exploatare – in spatiu deschis “*la firul apei*” – 6 luni
 - Prin aplicarea metodei de exploatare – in bazin Inchis – 6 luni.

Amplasamentul pe care urmează a se realiza investiția este expus inundațiilor la ape mari. Din acest motiv exploatarea balastierei se va face cu utilaje care să poată fi evacuate în situația creșterii debitelor și nivelului râului.

Exploatarea agregatelor minerale este permisă numai în limitele perimetrului temporar de exploatare avizat de A.N.R.M., cu respectarea condițiilor de scurgere a apelor, asigurarea stabilității albiilor și malurilor, fără afectarea construcțiilor sau a celorlalți agenți economici din zonă ce au legătură directă sau indirectă cu regimul scurgerii apelor.

Metoda de exploatare este conform Documentatiei de obtinere Aviz SGA și este aprobată prin AVIZUL GA nr. 13/27.01.2022 valabil până în 27.01.2023

- **Cantitatea ce urmează a fi exploatăată din perimetrul Fântâna Mare 1 este de 80.000 mc balast. Perimetrului temporar de exploatare Fântâna Mare 1 prezintă următoarele caracteristici:**
 - suprafața, lungimea medie și lățimea medie a perimetrului:
 - Sperimetru = 100.081 mp;
 - Lmed = 1.200 m;
 - lmed = 83 m;
 - **limita și adâncimea medie de exploatare:**
 - h = 0,9 m (cotă talveg);
 - hmed = Cnisip_rezultată / S = 168.000 / 100.081 = 1,68 m;
 - hmax = 2,84 m (pe profilul 8);
 - **cantitate de nisip și pietriș preliminară:**

- Cnisip_preliminată = 80.000 mc;
 - cantitatea de nisip și pietriș rezultată din studiu zonal:
 - Cnisip_rezultată = 168.000 mc.
 - Situl Natura 2000 **ROSCI0365 - Râul Moldova între Păltinoasa și Ruși** a fost desemnat prin Ordinul nr. 2387/2011 al ministrului mediului și pădurilor, pentru modificarea și completarea Ordinului ministrului mediului și dezvoltării durabile nr. 1964/2007, privind instituirea regimului de arie naturală protejată a siturilor de importanță comunitară, ca parte integrantă a rețelei ecologice europene Natura 2000 în România.
 - Proiectul propus nu are legătură directă cu managementul conservării **ROSCI0365**, dar contribuie la menținerea caracteristicilor ecosistemelor din zona de implementare.
 - **CUSTODE – AGENȚIA NAȚIONALĂ A ARIILOR NATURALE PROTEJATE**
 - Este elaborat **PLAN DE MANAGEMENT ROSCI0365 Râul Moldova între Păltinoasa și Ruși**, aprobat prin - **Ordinul ministrului mediului, apelor și pădurilor nr. 1570/2016 privind aprobarea Planului de management și a Regulamentului sitului ROSCI0365 Râul Moldova între Păltinoasa și Ruși**
- *Lista obiectivelor care constituie unitatea de exploatare*

Titularul deține dotarea necesară realizării activității de regularizare și reprofilare a albiei râului.

Excavarea se realizează pe fâșii de exploatare, din aval spre amonte, conform Autorizației de gospodărire a apelor anuale, cu următoarele utilaje:

- Draglină cu cupa;
- Excavator cu cupa;
- Volă;
- Autobasculante.

Extragerea materialului aflat sub nivelul apei se face cu draglina, materialul rezultat fiind încărcat direct în autobasculante.

- *Tehnologia de lucru propusă este următoarea*

Perimetrul Fântâna Mare 1 este situat în albia minoră a râului Moldova, pe centrul albiei, având o suprafață de 100.081 mp.

Metoda de exploatare folosită în balastieră este avizată de către A.N. Apele Române S.A. - A.B.A. Siret Bacău prin intermediul autorizației anuale de exploatare, în care sunt trasate direcțiile și sensul exploatării, grosimea stratului exploatat, cantitățile și restricțiile ce se aplică. De asemenea metoda de exploatare ce se aplică ține cont de condițiile impuse de reprezentanții teritoriali sau locali ai Inspectoratului pentru Protecția Mediului, ai Primăriei locale și de condițiile impuse prin permisul de exploatare.

Perimetrul este amplasat în cadrul sitului Natura 2000 ROSCI 0365 - Râul Moldova între Păltinoasa și Ruși.

Conform articolelor 50 și 51 din REGULAMENTUL - Planul de management al sitului Natura 2000 ROSCI 0365 – Râul Moldova între Păltinoasa și Ruși trebuie respectate următoarele condiții:

Sursa: REGULAMENTUL din 2 august 2016 sitului ROSCI0365 Râul Moldova între Păltinoasa și Ruși

EMITENT: Ministerul Mediului, Apelor și Pădurilor

PUBLICAT: Monitorul Oficial nr. 57 bis din 19 ianuarie 2017

<http://www.monitoruljuridic.ro/>

Art. 50. Exploatarea de agregate minerale în ROSCI0365 Râul Moldova între Păltinoasa și Ruși, se efectuează cu respectarea următoarelor reguli:

a) se interzice extragerea agregatelor minerale din albia râului Moldova, cu excepția zonelor unde din cauza depunerilor de agregate minerale există riscul unor inundații sau eroziuni accentuate ale malurilor râului.

b) se interzice transportul agregatelor minerale pe drumurile care tranzitează fondul forestier de pe raza ariei, fără aprobarea custodelui și a deținătorului terenului.

c) se interzice exploatarea agregatelor minerale, precum și efectuarea de activități conexe, în perioada 01 aprilie–31 iulie.

d) se interzice exploatarea agregatelor minerale de pe raza ariei naturale protejate fără ca perimetrul de exploatare să fie delimitat cu borne standardizate pe punctele de coordonate aprobate.

e) se interzice depășirea cotei de talveg a râului Moldova în timpul exploatarea agregatelor minerale.

Art. 51. În vederea realizării lucrărilor de regularizare, decolmatare și recalibrare a albiei râului Moldova se vor impune următoarele măsuri:

a) realizarea acestor lucrări în afara perioadei de reproducere a speciilor de pești de interes comunitar - majoritatea speciilor ihtiofaunei de interes comunitar își depun pontă pe substrat nisipos și pietros aflat în zone cu adâncime mică a apei – în vecinătatea malurilor – riscând astfel să fie compromisă întreaga generație prin excavările realizate;

b) se va interzice realizarea lucrărilor de excavare direct din albia râului în perioada de reproducere a speciilor de interes comunitar;

c) în perioada de reproducere poate fi aprobată doar realizarea de lucrări de decolmatare, reprofilare și regularizare numai utilizând tehnologia de excavare ”în bazin închis” cu condiția ca digul temporar care închide zona propusă pentru excavare și o separă de cursul râului Moldova să fie executat înaintea începerii perioadei de depunere a pontei de către speciile de pești de interes comunitar - cel târziu până la sfârșitul lunii aprilie. Digul temporar va fi excavat numai după finalizarea perioadei de reproducere a speciilor de pești de interes comunitar - respectiv după luna iulie;

d) se interzice tranzitarea cursului râului, prin apă, cu orice mijloace de transport sau utilaje, când situația o impune se vor folosi podurile de acces existente sau vor fi amenajate poduri temporare din tuburi de beton;

e) controlul strict al lucrărilor de regularizare, decolmatare și reprofilare a albiei râului Moldova de către autoritățile abilitate astfel încât să se asigure respectarea condițiilor din avizele și autorizațiile emise de autoritățile competente pentru protecția mediului.

ART. 52

Este obligatorie menținerea unei distanțe de cel puțin 1000 de metri între perimetrele în care se efectuează lucrări de decolmatare, reprofilare și regularizare a râului Moldova, cu excepția situațiilor justificate, încadrate la art. 53 lit. b.

Dar conform PLANULUI DE MANAGEMENT ROSCI0365 – Râul Moldova între Păltinoasa și Ruși

Obiectiv specific 3: Aplicarea măsurilor pentru asigurarea stării de conservare favorabilă a speciilor de interes comunitar

iii.

se interzice realizarea lucrărilor direct în albia râului în perioada de vulnerabilitate a speciilor de pești de interes comunitar, respectiv **01 aprilie - 01 octombrie - perioadă stabilită prin Anexa 8 - 1 din Memoriul de prezentare al Planului pentru Prevenirea, Protecția și Diminuarea Efectelor Inundațiilor în Bazinul Hidrografic Siret, elaborat de Administrația Bazinală de Apă Siret;**

iv.

în perioada de vulnerabilitate poate fi aprobată doar realizarea de lucrări de decolmatare, reprofilare și **regularizare numai utilizând tehnologia de excavare "în bazin închis"** cu condiția ca digul temporar care închide zona propusă pentru excavare și o separă de cursul râului Moldova să fie executat înaintea începerii perioadei de depunere a punții de către speciile de pești de interes comunitar - cel târziu până la sfârșitul lunii martie. Digul temporar va fi excavat numai după finalizarea perioadei de reproducere a speciilor de pești de interes comunitar, respectiv după 1 octombrie;

Pentru a nu sista lucrările de decolmatare, reprofilare și regularizare în perioada 01 aprilie – 01 octombrie, se propune excavarea în bazin închis. În afara perioadei 01 aprilie – 01 octombrie exploatarea agregatelor se va face tip șenal (pe zone paralele, succesive, orientate longitudinal dinspre aval spre amonte, pe o grosime medie care să nu depășească cota talvegului).

Exploatarea în bazin închis se va face pentru a preveni afectarea biotopului acvatic, în perioada de reproducere, de către lucrările de exploatare.

Metoda de exploatare:

Perimetrul de exploatare a fost delimitat astfel (conform planului de situație anexat):

Zonele de exploatare în bazin închis, se va amenaja o bermă de siguranță cu lățimea de 5 m. Berma se va supraînălța cu 0,5 m.

Zona de exploatare în spațiu deschis, cuprinde luciul apei, bermă de siguranță și restul suprafeței perimetrului. După perioada de restricții impusă prin regulamentul sitului, bermă de siguranță va fi eliminată, iar extracția nisipului și pietrișului va decurge normal pe întreaga suprafață avizată.

Metoda de exploatare în bazin închis

Datorită configurației terenului pe care este amplasat perimetrul de exploatare, exploatarea în bazin închis se va face pe 2 zone, conform planului de situație.

Pentru delimitarea zonelor de exploatare în bazin închis, se vor amenaja două berme de siguranță, cu o lățime de 5 m. Întrucât diferența de nivel a cotei bermelor de siguranță față de cota luciului apei este relativ mică, se propune supraînălțarea acestora cu 0,5 m.

Pentru realizarea bermelor de siguranță se va utiliza material din cadrul perimetrului analizat. Bermele vor avea înălțimea de 0,5 m, o lățime la coronament $L = 5$ m, panta 1:1,5.

Berma de siguranță se va realiza prin săpătură mecanică, cu excavator, ajutat de un buldozer ce nivelează materialul utilizat pentru execuție.

Umplerea bermei se va realiza în straturi de maxim 20 cm grosime prin împrăștierea cu buldozerul și compactarea fiecărui strat cu cilindrul compactor.

Stratul se poate considera compactat, dacă gradul de compactare este $> 95\%$, iar cel mediu $> 98\%$ din valoarea obținută prin încercarea Proctor normal.

Exploatarea agregatelor minerale în bazin închis se va face, la partea superioară a perimetrului, prin răzuirea stratului de balast cu lama buldozerului, pe fâșii consecutive de 10 - 15 cm, urmată apoi de exploatarea cu excavatorul cu cupă și braț mobil. Exploatarea se va face din aval spre amonte. Materialul astfel excavat se încarcă în autobasculante. Se va avea în vedere realizarea pantei de 7-10 % perpendicular cu direcția de curgere a râului. Exploatarea agregatelor se va face până la cota talvegului.

După sfârșitul perioadei de restricție (1 octombrie) se va exploata și berma de siguranță.

Menționăm că această metodă de exploatare poate fi folosită în condiții de debite mici și medii pe râul Moldova.

Având în vedere că bermele de siguranță vor fi amenajate doar pentru perioada 01 aprilie – 01 octombrie (începând cu 01 octombrie aceasta va fi înlăturată din albie), lucrarea de mentenanță ce se va efectua este completarea sau refacerea locală (până la 30% din suprafață, lungime sau volum).

În caz de viituri, lucrările de exploatare sunt sistate. După scăderea debitului, se va reface berma de siguranță pe porțiunea afectată (refacere parțială sau totală). După amenajarea bermei se va relua activitatea de exploatare.

Metoda de exploatare în spațiu deschis

Extracția agregatelor minerale din perimetrul de exploatare, în afara perioade de interdicție (1 octombrie – 31 martie), se va realiza prin șenalizare, din aval spre amonte, în fâșii paralele cu cursul râului Moldova. Adâncimea maximă de exploatare va fi de 2,84 m (profilul 8), adâncimea medie de exploatare va fi de 1,68 m, fără a coborâ sub cota talvegului natural al râului. Utilajele folosite sunt: încărcătorul frontal, excavatorul, buldozerul și autobasculantele. Agregatele minerale extrase sunt încărcate direct în mijloace auto și transportate la stația de sortare, astfel încât la sfârșitul zilei întregul volum excavat să fie îndepărtat din albia minoră.

Adâncimea de exploatare nu va depăși cota talvegului.

Ca urmare a exploatării balastului din perimetru, prin tehnologia propusă, nu se impun alte lucrări de regularizare în urma exploatării.

Pentru desfășurarea normală a activității de exploatare - depozitare și de transport a agregatelor de balastieră spre punctele de lucru, este obligatoriu de realizat următoarele:

Reactualizarea topo și probarea calitativă periodică.

Interpretarea datelor obținute în teren și laborator.

Întocmirea documentațiilor tehnice necesare obținerii avizelor, acordurilor și permiselor de exploatare.

În paralel cu obținerea avizelor și acordurilor susmenționate se execută lucrări de deschidere propriu - zisă a balastierei, care cuprind:

a) amenajarea drumului de acces spre plaja balastierei;

b) bornarea și inscripționarea balastierei – beneficiarul va borna perimetrul de exploatare cu borne din beton, cu înălțimea de 1,5m vopsite în roșu. Lipsa uneia sau a mai multor borne de delimitare a perimetrului sau amplasarea acestora incorectă, va atrage sancționarea conform Legii Apelor 107/1996, cu modificările și completările ulterioare.

c) Pichetarea.

Trimestrial și cumulat unitatea va informa în scris și ITRM Câmpulung Moldovenesc despre realizarea principalilor indicatori de exploatare rațională din zăcămintul de nisip și pietriș .

Conform AVIZUL GA nr. 13/27.01.2022 valabil până în 27.01.2023

Exploatarea agregatelor minerale se realizează în incinta perimetrului închiriat în limitele punctelor ce delimitează perimetrul, conform zonelor marcate în planul de situație, fără a produce denivelări și gropi în perimetru.

Extracția agregatelor minerale se va realiza în lungul cursului râului Moldova, prin retragere, din aval spre amonte, în fâșii longitudinale, succesive și paralele cu râul în condiții de corecție și regularizare a cursului de apă.

Adâncimea maximă de extracție va fi de 2,84 m (profil P8), iar cea medie va fi de 1,68 m, fără a cobori sub cota talvegului natural al râului, conform profilelor transversale prezentate în documentația tehnică.

Agregatele minerale exploatare vor fi încărcate direct în autobasculante și transportate la instalațiile de prelucrare, astfel ca la sfârșitul zilei întregul volum excavat să fie îndepărtat din albia minoră.

Transportul de la punctul de exploatare la stația de sortare se face cu mijloace auto.

Documentația tehnică pentru emiterea autorizației de gospodărire a apelor în vederea exploatarei agregatelor minerale din perimetrul "Fantana Mare 1" va prezenta detaliat tehnologia de exploatare pentru perioada de prohibiție așa cum va fi aprobată în avizul emis de A.N.A.N.P. - ST Suceava.

➤ *Asigurarea cu utilități a obiectivului se va face astfel:*

Accesul în cadrul perimetrului se va realiza din DN 15C, pe DJ 155A prin intermediul unui drum de exploatare în lungime de 3,0 km, parțial existent, amplasat pe raza comunei Fântâna Mare.

Drumul de exploatare va avea următorul traseu: din DJ 155A se va amenaja un drum de exploatare pe un teren ce urmează a fi achiziționat de către beneficiar, peste canalul ANIF prin intermediul unui pod de tuburi pentru care beneficiarul va obține avizul proprietarului canalului, ce se continuă cu un drum pe capătul ogoarelor apoi pe un teren ce urmează a fi achiziționat de beneficiar, și pe un drum de exploatare existent până în cadrul perimetrului. Pentru accesul pe insule s-au prevăzut 4 poduri de tuburi, în cadrul cărora se vor monta câte 7 tuburi din beton cu Ø 1500 mm.

Podurile de tuburi sunt amplasate în interiorul suprafeței închiriate. La debite medii și mari, cât și la finalizarea exploatarei agregatelor minerale din perimetru, aceste tuburi vor fi scoase din albie.

Stația de sortare și depozitul de balast va fi amplasat în afara sitului ROSCI0365 în coordonatele Stereo 70 – x=655048 , y = 598345. – este reprezentat pe ortofotoplan de încadrare.

Lucrările de pregătire constau în următoarele faze:

Lucrările de deschidere pentru exploatarea agregatelor de pe amplasament;

- amenajarea drumului de acces la amplasament, lucrări ce se vor executa prin nivelarea cu buldoexcavatorul, lărgirea și amenajarea cu balast a suprafeței de trafic;
- amenajarea platformei de lucru prin nivelare.
- căile de acces sunt amenajate;
- bornarea perimetrului de exploatare;
- suprafața perimetrului nu este acoperită de vegetație.

Lucrări de extracție

- Extracția nisipului și pietrișului din terasă se face mecanizat, în zone de exploatare. Utilajele acționează astfel:
 - partea superioară, este excavată cu excavatorul cu cupă și braț mobil, pe fâșii paralele cu direcția trepte de cariera, lățimea unei fâșii fiind de 1,0 - 1,5 m;
 - pentru mărirea productivității muncii, partea inferioară se poate excava cu încărcătorul tip Wolla (desigur că acest utilaj folosește numai dacă se consideră necesar);
 - nivelarea suprafeței pe lățimea de lucru și realizarea de stocuri de nisip și pietriș se face cu lama buldozerului;
 - încărcarea materialului se face cu încărcătorul Wolla sau cu excavatorul cu cupă;
 - în terasă este indispensabil buldozerul cu lamă, întrucât realizează atât concentrarea nisipului și pietrișului din baza carierei, dar amenajează și calea de acces.

La exploatare se va urmări realizarea unui taluz cu panta de 1 : 2.

Lucrări de încărcare, prelucrare și transport

Lucrările de încărcare a materialului rezultat se vor realiza cu utilajele specifice din dotare.

Pentru desfășurarea normală a activității de exploatare - depozitare și de transport a agregatelor minerale spre punctele de lucru, este obligatoriu de realizat următoarele:

- Reactualizarea topo și probarea calitativă periodică.
- Interpretarea datelor obținute în teren și laborator.
- Întocmirea documentațiilor tehnice necesare obținerii avizelor, acordurilor și permiselor de exploatare.

Trimestrial și cumulativ unitatea va informa în scris și ITRM Câmpulung Moldovenesc despre realizarea principalilor indicatori de exploatare rațională din perimetrul.

Pentru speciile de plante și animale sălbatice terestre, acvatice și subterane, cu excepția speciilor de păsări, inclusiv cele prevăzute în anexele nr. 3 (specii de interes comunitar) și 4 B (specii de interes național) din OUG nr. 57/2007, precum și speciile incluse în lista roșie națională și care trăiesc atât în ariile naturale protejate, cât și în afară lor, **sunt interzise:**

- orice formă de recoltare, capturare,ucidere, distrugere sau vătămare a exemplarelor aflate în mediul lor natural, în oricare dintre stadiile ciclului lor biologic;
- perturbarea intenționată în cursul perioadei de reproducere, de creștere, de hibernare și de migrație;
- deteriorarea, distrugerea și/sau culegerea intenționată a cuiburilor și/sau ouălor din natură;

- deteriorarea și/sau distrugerea locurilor de reproducere ori de odihnă;
- se interzice depozitare necontrolată a deșeurilor menajere și din activitățile specifice. Se va amenaja un loc special pentru depozitarea deșeurilor și se va asigura transportul acestor cât mai repede pentru a nu constitui un pericol pentru păsările din zonă.

Pentru toate speciile de păsări sunt interzise:

- uciderea sau capturarea intenționată, indiferent de metoda utilizată;
- deteriorarea, distrugerea și/sau culegerea intenționată a cuiburilor și/sau ouălor din natură;
- culegerea ouălor din natură și păstrarea acestora, chiar dacă sunt goale;
- perturbarea intenționată, în special în cursul perioadei de reproducere, de creștere și de migrație;
- deținerea exemplarelor din speciile pentru care sunt interzise vânarea și capturarea;
- comercializarea, deținerea și/sau transportul în scopul comercializării acestora în stare vie ori moartă sau a oricăror părți ori produse provenite de la acestea, ușor de identificat.

 **Conditii obligatorii de respectat necesare pentru desfășurare activității**

- **SE VOR RESPECTA PREVEDERILE REGULAMENTULUI SITULUI NATURA 2000 ROSCI0365 Râul Moldova între Păltinoasa și Ruși**
 - **Art. 50.** Exploatarea de agregate minerale în *ROSCI0365 Râul Moldova între Păltinoasa și Ruși*, se efectuează cu respectarea următoarelor reguli:
 - a) se interzice extragerea agregatelor minerale din albia râului Moldova, cu excepția zonelor unde din cauza depunerilor de agregate minerale există riscul unor inundații sau eroziuni accentuate ale malurilor râului.
 - b) se interzice transportul agregatelor minerale pe drumurile care tranzitează fondul forestier de pe raza ariei, fără aprobarea custodelui și a deținătorului terenului.
 - **c) se interzice exploatarea agregatelor minerale, precum și efectuarea de activități conexe, în perioada 01 aprilie – 31 iulie.**
 - d) se interzice exploatarea agregatelor minerale de pe raza ariei naturale protejate fără ca perimetrul de exploatare să fie delimitat cu borne standardizate pe punctele de coordonate aprobate.
 - e) se interzice depășirea cotei de talveg a râului Moldova în timpul exploatării agregatelor minerale.
 - **Art. 51.** În vederea realizării lucrărilor de regularizare, decolmatare și recalibrare a albiei râului Moldova se vor impune următoarele măsuri:
 - a) realizarea acestor lucrări în afara perioadei de reproducere a speciilor de pești de interes comunitar - majoritatea speciilor ihtiofaunei de interes comunitar își depun pontă pe substrat nisipos și pietros aflat în zone cu adâncime mică a apei – în vecintatea malurilor – riscând astfel să fie compromisă întreaga generație prin excavările realizate;
 - b) se va interzice realizarea lucrărilor de excavare direct din albia râului în perioada de reproducere a speciilor de interes comunitar;
 - c) se interzice tranzitarea cursului râului, prin apă, cu orice mijloace de transport sau utilaje, când situația o impune se vor folosi podurile de acces existente sau vor fi amenajate poduri temporare din tuburi de beton;
 - d) controlul strict al lucrărilor de regularizare, decolmatare și reprofilare a albiei râului Moldova de către autoritățile abilitate astfel încât să se asigure respectarea

condițiilor din avizele și autorizațiile emise de autoritățile competente pentru protecția mediului.

- **Art. 52. Este obligatorie menținerea unei distanțe de minim 1000 de metri între perimetrele de exploatare a agregatelor minerale din sit.**
 - Perimetrele de exploatare Fântâna Mare 1 și Fântâna Mare 2 aparțin aceluiaș beneficiar – SC AGREMIN SRL Liteni. Distanța dintre aceste este de 80m iar până la următorul perimetru de exploatare Fântâna Mare 3 este o distanță de 650m.
 - Pentru a se respecta prevederea din Regulamentul Planului de management art.52 impunem ca și măsura ca activitatea de exploatare să înceapă cu perimetrul Fântâna Mare 1 .
 - Fântâna Mare 1 (l=1200m) + 80m + Fântâna Mare 2 (l= 400m) = 1680m+650 (distanța până la p. Fântâna Mare 3) = 2330m.
 - Pe parcursul desfășurării activităților de exploatare obligatoriu se va păstra distanța de minim 1000m între exploatarea desfășurată de cei doi titulari SC Agremin SRL Liteni și SC DAMI-PROD-COM SRL.
- Pentru a reduce la minimum zonele de lucru să fie relativ mici fâșia. O nouă zonă de lucru poate fi deschisă numai după închiderea unei alte zone de lucru. Nu este permisă revenirea la vechile zone de dragare, pentru a oferi condiții optime pentru regenerarea naturală.
- Se va păstra distanță față de maluri pentru a se crea un culoar de trecere pentru speciile de pești;
- Adâncimea de dragare a sedimentului să fie conforme cu Avizul SGA SUCEAVA.
- Având în vedere că există perioade în care recomandăm ca activitatea balastierii să nu funcționeze situația planului de producție, pe trimestre, conform Permisului de exploatare se va modifica urmând ca extracția să fie decalată și să înceapă din luna septembrie.
- Toate etapele lucrărilor se vor realiza în conformitate cu documentația tehnică prezentată și cu respectarea condițiilor impuse prin actele emise de instituțiile de avizare nominalizate în Certificatul de Urbanism.
- Vor fi respectate cu strictețe traseele căilor de acces.
- Nu se vor realiza depozite de balast pe suprafețe situate în vecinătatea perimetrului de exploatare.
- Este interzisă folosirea utilajelor care prezintă un grad de uzură ridicat sau cu pierderi de carburanți și/sau lubrifianți.
- Personalul care exploatează utilajele va verifica funcționarea corectă a acestora, iar eventualele defecțiuni vor fi remediate imediat.
- Se interzic schimburile de lubrifianți și reparațiile utilajelor folosite în procesul tehnologic, pe suprafețele perimetrelor neimpermeabilizate.
- Efectuarea cu strictețe a reviziilor tehnice periodice pentru mijloacele auto, pe toată perioada de exploatare a agregatelor minerale, astfel încât să se încadreze în prevederile NRTA 4/1998.
- Titularul/beneficiarul va instrui angajații și va urmări gestionarea tuturor categoriilor de deșeuri în conformitate cu normele legale în domeniu.
- Se recomandă stropirea drumurilor neasfaltate, în sezonul cald, pentru a împiedica antrenarea unei cantități mari de pulberi în aer și reducerea vitezei de circulație pe drumurile balastate.
- Se va urmări evitarea pierderilor de balast în timpul transportului.

- Zonele de lucru vor fi semnalizate cu panouri de avertizare pentru evitarea accidentelor.
- Nu se va acționa pentru schimbarea direcției cursului râului și nu se vor crea coturi artificiale prin părăsirea unor suprafețe neexploatate.
- Nu se vor crea baraje artificiale.
- Se vor respecta limitele și adâncimea de exploatare.
- Perimetrul va fi bornat și exploatarea se va face numai în interiorul acestuia.
- Se va evita poluarea apei de suprafață și subterane prin interzicerea intrării în incintă a utilajelor cu pierderi de carburanți sau lubrifianți, interzicerea spălării utilajelor în cursul de apă și efectuarea reparațiilor la unități de profil.
- Având în vedere că nu există impact asupra speciilor și habitatelor care constituie obiectivul protecției și conservării în siturilor **ROSCI0365 - Râul Moldova între Păltinoasa și Ruși**”propunem o serie de masuri ce vor fi luate în considerare în vederea diminuării potențialelor efecte în perioada de funcționare.

XI. Listă de referință care să detalieze sursele utilizate pentru descrierile și evaluările incluse în raport.

Formularele Standard

Documentația tehnică necesară obținerii Avizului GA.

Studiul HIDROLOGIC , 2016 , elaborat de ABA Siret Bacau.




Raportul starea mediului APM Neamț.

RAPORT DE EVALUAREA IMPACTULUI ASUPRA MEDIULUI– „ Lucrări pentru decolmatare, regularizare și reprofilare albie minoră prin exploatarea de agregate minerale în perimetrul Fântâna Mare 1, râu Moldova, centrul albiei, comunele Fântâna Mare și Bogdănești, județul Suceava”

Beneficiar: S.C. S.C. AGREMIN S.R.L. Iiteni

Elaborator: S.C. Mediu Research Corporation S.R.L. Bacău

CERTIFICARE ÎNSCRIERE

<p style="text-align: center;"> MINISTERUL MEDIULUI APTELOR ȘI PĂDURILOR</p> <p style="text-align: center;">CERTIFICAT DE ÎNSCRIERE nr. 674 din 12.05.2021</p> <p>În conformitate cu prevederile Ordonanței de urgență a Guvernului nr. 195/2005 privind protecția mediului, aprobată cu modificări și completări prin Legea nr. 265/2006, cu modificările și completările ulterioare, și ale Ordinului ministrului mediului, apelor și pădurilor nr. 1134/2020 privind aprobarea condițiilor de elaborare a studiilor de mediu, a criteriilor de atestare a persoanelor fizice și juridice și a componenței și Regulamentului de organizare și funcționare a Comisiei de atestare, în urma analizei documentelor depuse de:</p> <p style="text-align: center;">S.C. MEDIU RESEARCH CORPORATION S.R.L.</p> <p>cu sediul în: municipiul Bacău, str. Alexei Tolstoi, nr. 12, județul Bacău CUI 32660781, înregistrată în Registrul Comerțului la nr. J04/39/2014</p> <p>persoana juridică este înscrisă în Lista experților care elaborează studii de mediu la poziția 674 pentru:</p> <p>RM <input checked="" type="checkbox"/> RIM <input checked="" type="checkbox"/> BM <input checked="" type="checkbox"/> RA <input checked="" type="checkbox"/> /RSR <input checked="" type="checkbox"/> RS <input checked="" type="checkbox"/> EA <input checked="" type="checkbox"/></p> <p>Emis la data de 12.05.2021 Valabil de la data de 24.06.2021 Valabil până la data de 24.06.2022</p> <p style="text-align: center;">SECRETAR DE STAT Robert-Eugen SZÉP</p>	<p style="text-align: center;"> MINISTERUL MEDIULUI APTELOR ȘI PĂDURILOR</p> <p style="text-align: center;">CERTIFICAT DE ÎNSCRIERE nr. 475 din 12.05.2021</p> <p>În conformitate cu prevederile Ordonanței de urgență a Guvernului nr. 195/2005 privind protecția mediului, aprobată cu modificări și completări prin Legea nr. 265/2006, cu modificările și completările ulterioare, și ale Ordinului ministrului mediului, apelor și pădurilor nr. 1134/2020 privind aprobarea condițiilor de elaborare a studiilor de mediu, a criteriilor de atestare a persoanelor fizice și juridice și a componenței și Regulamentului de organizare și funcționare a Comisiei de atestare, în urma analizei documentelor depuse de:</p> <p style="text-align: center;">GUȘA DELIA-NICOLETA</p> <p>cu domiciliul în: comuna Hemeița, str. Plopiș, nr.42, județul Bacău CNP 2716213640018</p> <p>persoana fizică este înscrisă în Lista experților care elaborează studii de mediu la poziția 674 pentru:</p> <p>RM <input checked="" type="checkbox"/> RIM <input checked="" type="checkbox"/> BM <input checked="" type="checkbox"/> RA <input checked="" type="checkbox"/> /RSR <input checked="" type="checkbox"/> RS <input checked="" type="checkbox"/> EA <input checked="" type="checkbox"/></p> <p>Emis la data de 12.05.2021 Valabil de la data de 24.06.2021 Valabil până la data de 24.06.2022</p> <p style="text-align: center;">SECRETAR DE STAT Robert-Eugen SZÉP</p>	<p style="text-align: center;"> MINISTERUL MEDIULUI APTELOR ȘI PĂDURILOR</p> <p style="text-align: center;">CERTIFICAT DE ÎNSCRIERE nr. 476 din 12.05.2021</p> <p>În conformitate cu prevederile Ordonanței de urgență a Guvernului nr. 195/2005 privind protecția mediului, aprobată cu modificări și completări prin Legea nr. 265/2006, cu modificările și completările ulterioare, și ale Ordinului ministrului mediului, apelor și pădurilor nr. 1134/2020 privind aprobarea condițiilor de elaborare a studiilor de mediu, a criteriilor de atestare a persoanelor fizice și juridice și a componenței și Regulamentului de organizare și funcționare a Comisiei de atestare, în urma analizei documentelor depuse de:</p> <p style="text-align: center;">GUȘA GEORGE</p> <p>cu domiciliul în: comuna Hemeița, str. Plopiș, nr.42, județul Bacău CNP 1710812040063</p> <p>persoana fizică este înscrisă în Lista experților care elaborează studii de mediu la poziția 676 pentru:</p> <p>RM <input checked="" type="checkbox"/> RIM <input checked="" type="checkbox"/> BM <input checked="" type="checkbox"/> RA <input checked="" type="checkbox"/> /RSR <input checked="" type="checkbox"/> RS <input checked="" type="checkbox"/> EA <input checked="" type="checkbox"/></p> <p>Emis la data de 12.05.2021 Valabil de la data de 24.06.2021 Valabil până la data de 24.06.2022</p> <p style="text-align: center;">SECRETAR DE STAT Robert-Eugen SZÉP</p>
---	---	---

Bibliografie:

- ✚ ****, 1999. Strategia Nationala pentru Dezvoltare Durabila. Proiectul PNUD ROM 015/1997 - Centrul National pentru Dezvoltare Durabila, HG 305/15.04.1999.
- ✚ ****, Geografia Fizica a Romaniei, 1983, Ed. Academiei Române, Bucuresti.
- ✚ BirdLife International, 2004, Birds in the European Union: a status assesment. Wagwninen, The Netherlands: BirdLife International;
- ✚ BirdLife International, 2007, BirdLife Species Factsheets – www.birdlife.org;
- ✚ Boșcaiu N., Coldea Gh., Horeanu Cl., 1994. Lista roșie a plantelor vasculare dispărute, periclitare, vulnerabile și rare din flora Romaniei, Ocrotirea Naturii mediului înconjurător, București, 38 (1): 45
- ✚ Ciocârlan V., 2000, Flora ilustrată a României, Pteridophyta et Spermatophyta, Ed. Ceres, București
- ✚ Ciochia, V. 1984. Dinamica si migratia pasărilor. Edit. Științifica si Enciclopedica, București, p. 35-39.
- ✚ Cogalniceanu, D. 1999. Managementul Capitalului Natural. Universitatea București, p. 1-6.
- ✚ Coldea G. (ed.), 1997, Les associations végétales de Roumanie. Tome I Les associations herbacées naturelles, Ed. Presa Universitară, Cluj -Napoca.
- ✚ Coldea, G., 1991, Prodrôme des associations végétales des Carpates du sud-est (Carpates Roumanies). Doc. Phytosociol., 13: 317-539, Camerino.
- ✚ Desholm, M., Fox, A., D., Beasley, P., D., L., Kahlert, J. 2006. Remote techniques for counting and estimating the number of bird-wind turbine collisions at sea: a review. BOU, Ibis 148, Oxford, p. 76-89.
- ✚ Desholm, M., Kahlert, J. 2005. Avian collision risk at an offshore wind farm. Biology Letters 1 (Published on-line: doi:10.1098/rsbl.2005.0336), p. 296-298.
- ✚ Dihoru Gh., Dihoru Alexandrina, 1994. Plante rare, periclitare și endemice în flora României - lista roșie, București, Acta Botanica Horti Bucurestiensis, Lucrările Grădinii Botanice, București, 1993-1994: 173-197.
- ✚ Doniță N., Popescu A., Paucă-Comănescu Mihaela, Mihăilescu Simona, Biriș A., 2005. Habitatele din România, Edit. Tehnică Silvică, București, 496 pp.
- ✚ Doniță N., Popescu A., Paucă-Comănescu Mihaela, Mihăilescu Simona, Biriș A., 2005. Habitatele din România, Modificări conform amendamentelor propuse de România și Bulgaria la Directiva Habitate (92/43/EEC), Ed. Tehnică Silvică, București.
- ✚ Drewit, A., L., Langston, Rowena, H., W. 2006. Assessing the impacts of wind farms on birds. BOU, Ibis 148, Oxford, p. 29-42.
- ✚ Dumitriu, Camelia. 2003. Management si marketing ecologic. ETP Tehnopress, Iasi, p. 35-37
- ✚ Elzinga C.L., Salzer D.W., Willoughby J.W. & Gibbs J.P, 2001, Monitoring plant and animal populations, Blackwell Science.
- ✚ GH. Zamfir Gh., 1974, Poluarea Mediului Ambient, Ed. Junimea.
- ✚ Mihaiescu L. & al., 1986, Arzatoare turbionare, Ed. Tehnica.
- ✚ Munteanu, D (ed), 2002, Atlasul păsărilor ciocitoare din România Publ. Soc. Ornitologică Română Nr.16, Cluj Napoca.
- ✚ Munteanu, D. (coordonator) 2004. Ariile de importanta faunistica din Romania - Documentatii, Societatea Ornitologica Romana, Edit. Alma Mater, Cluj Napoca, pp. 307.
- ✚ Puscaru E., 1963, Pasunile si fanetele din Republica Populară Română. Studiu geobotanic si agroproductiv, Ed. Academiei Române, Bucuresti.
- ✚ Rauta C., 1978, Poluarea si Protectia Mediului, Ed. Stiintifica si Enciclopedica.
- ✚ Rojanschi V. & al., 2002, Protecția si Ingineria Mediului, Ed. Economica 2002.
- ✚ Săvulescu T. (red.), 1952-1976, Flora României, vol I-XIII, Ed. Academiei Române, București.
- ✚ Tumanov S., 1989, Calitatea aerului, Ed. Tehnica.
- ✚ Visan S. & al., 2000, Mediul Inconjurator. Poluare si Protecție, Ed. Economica.
- ✚ Vladimir Rojanschi & al., 2004, Evaluarea Impactului Ecologic si Auditul de Mediu, Ed. ASE Bucuresti.
- ✚ Voicu V., Realizari recente in Combaterea Poluarii Atmosferei.