









S.C AMENAJAMENT S.R.L.

Nr. 81 din 24.04.2015

PROCES VERBAL

**al Conferinței a II-a de amenajare privind amenajamentul
fondului forestier proprietate publică aparținând comunei Monor,
județul Bistrița – Năsăud, fond forestier situat pe raza județului Suceava
U.P. I Monor-Dorna**

Participanți:

1. Ing. Marius Cristea – delegat M.M.A.P. 
2. Ioan Cira – delegat proprietar, primar comuna Monor, jud. Bistrița–Năsăud 
3. Ing. Gheorghe Predoiu – expert C.T.A.P. S.C. Amenajament S.R.L. 
4. Ing. Iurie Pirojoc – șef proiect S.C. Amenajament S.R.L. 
5. Ing. Narcis Ciprian Zdrob – proiectant S.C. Amenajament S.R.L. 
6. Ing. Ionuț Abutnariței – delegat administrator, șef O.S. Vatra Dornei 
7. Ing. Mircea Ciornei – delegat administrator, inginer F.F. O.S. Vatra Dornei 
8. Ing. Basarab Bârlădeanu – Directorul Parcului Național Călimani 

În conformitate cu prevederile din "Norme tehnice pentru amenajarea pădurilor" în vigoare, ne-am întrunit pentru a analiza și aviza planurile de cultură și exploatare ale amenajamentului fondului forestier proprietate publică aparținând comunei Monor, județul Bistrița–Năsăud, fond forestier situat pe raza județului Suceava, obținut prin aplicarea legilor de proprietate – Legea nr. 18/1991 și Legea nr. 1/2000.

1. Suprafața fondului forestier

Suprafața totală a fondului forestier proprietate publică aparținând comunei Monor, județul Bistrița–Năsăud care face obiectul amenajării este de 1274,9 ha, conform documentelor de proprietate anexate, fond forestier situat pe raza județului Suceava.

Documentele de proprietate prin care **comuna Monor** a fost pusă în posesie sunt următoarele:

❖ **Proces verbal de punere în posesie nr. 77 din 07.01.2004 pentru suprafața de 1274,9 ha**, provenit din Ocolul Silvic Vatra Dornei, U.P. VI Haita, u.a. 50 – 90, 95-100.

Documentele de proprietate sunt prezentate în documentația atașată prezentului proces verbal.

2. Amplasamentul proprietății

Fondul forestier proprietate publică aparținând comunei Monor, județul Bistrița – Năsăud, organizat în U.P. I Monor – Dorna a făcut parte, înainte de retrocedarea către actualii proprietari, din punct de vedere al administrației silvice de stat, conform actelor de proprietate, din cadrul Ocolului Silvic Vatra Dornei – U.P. VI Haita.

Din punct de vedere administrativ-teritorial, suprafața luată în studiu, se află pe raza U.A.T. Șaru Dornei, jud. Suceava.

În prezent suprafața fondului forestier proprietate publică aparținând comunei Monor, județul Bistrița – Năsăud, organizat în U.P. I Monor – Dorna este administrată de către Ocolul Silvic Vatra Dornei.

3. Baza cartografică folosită

Pentru determinarea suprafețelor și întocmirea hărților s-au folosit planuri de bază restituite, foi volante, la scara 1:5000 cu curbe de nivel (executate de I.G.F.C.O.T. în anii 1978 - 1988), dar și ortofotoplanuri scara 1:5000.

Planurile de bază folosite se încadrează în următoarele trapeze:

- L-35-27-A-d-3-II
- L-35-27-A-d-3-IV
- L-35-27-A-d-4-I
- L-35-27-A-d-4-II
- L-35-27-A-d-4-III
- L-35-27-A-d-4-IV
- L-35-27-C-b-1-II
- L-35-27-C-b-2-I

4. Ocupații și litigii

Nu există.

5. Repartiția fondului forestier pe categorii de folosințe

Repartiția fondului forestier pe folosințe se prezintă astfel:

- A. Păduri și terenuri destinate împăduririi și reîmpăduririi: 1267,1 ha, din care 1253,4 ha păduri și 13,7 ha terenuri destinate reîmpăduririi.
- B. Terenuri afectate gospodăririi pădurilor: 7,8 ha terenuri pentru hrana vânatului.
- C. Terenuri neproductive: stâncării, nisipuri, sărături, mlaștini, etc.: - ha.
- D. Terenuri scoase temporar din fondul forestier: - ha.

6. Zonarea funcțională

În concordanță cu obiectivele social-economice fixate, condițiile staționale existente, țelurile de gospodărire adoptate și structura reală a arboretelor, fondul forestier a fost încadrat, la actuala amenajare, în grupa I funcțională (1267,1 ha), în următoarele categorii funcționale:

- 1.2A - Păduri situate pe stâncării, pe grohotișuri, pe terenuri cu eroziune în adâncime, pe terenuri cu înclinarea mai mare de 30g T.II – 53, 2 ha;
- 1.5I - Zonele de pădure destinate ocrotirii unor specii rare din fauna indigenă (zone de rotire a cocoșului de munte) T.II – 18, 9 ha;
- 1.5P - Păduri constituite din parcele întregi limitrofe zonelor de protecție integrală din Parcul Național Călimani T.II – 477, 2 ha;
- 1.5L - Păduri încadrate convențional în această categorie, pentru a menționa faptul că pădurile care au această categorie se află în sit ROSPA0133 - Munții Călimani, ROSCI0019 - Călimani – Gurghiu, din rețeaua ecologică europeană Natura 2000 și Parcul Național Călimani T.III– 717, 8 ha;

7. Subunități de gospodărire

În raport cu obiectivele urmărite și funcțiile de producție și de protecție stabilite au fost constituite următoarele subunități de producție sau protecție:

S.U.P. A – codru regulat , sortimente obișnuite: 710,8 ha;

S.U.P. M – păduri supuse regimului de conservare deosebită: 542,6 ha;

.....
Total U.P. I Monor Dorna : 1253,4 ha

8. Bazele de amenajare

S-au adoptat următoarele baze de amenajare :

Regimul: codru;

Compoziția țel: corespunzătoare tipului natural fundamental de pădure pentru arboretele exploatabile și compoziția țel la exploatabilitate pentru celelalte arborete;

Exploatabilitatea: de protecție.

Tratamente – tăieri progresive, tăieri rase

Ciclul - 110 ani.

9. Reglementarea procesului de producție

9.1 Analiza și adoptarea posibilității

La S.U.P. A s-au calculat următorii indicatori de posibilitate :

C.I. = 3213 mc/an

Q : 0,3

M : 0,0

VD/10 = 2188 m³/an

VE/20 = 1585 m³/an

VF/40 = 2130 m³/an

VG/60 = 2469 m³/an

PCi = 1585 m³/an

Pded.= 2514 m³/an

Pind. = 1658 m³/an

P_{adoptată} = 1585 m³/an

S-a adoptat posibilitatea de produse principale de **1585 m³/an**, după valoarea indicatorului rezultat prin metoda creșterii indicatoare.

S-au prevăzut a se executa în deceniul care urmează următoarele cantități anuale de lucrări de îngrijire a arboretelor :

- degajări - **0,1 ha/an**;
- curățiri - **0,8 ha/an** cu un volum de extras de **12 m³/an**;
- rărituri - **37,2 ha/an** cu un volum de extras de **1353 m³/an**.

Cu tăieri de igienă se estimează a se parcurge anual **331,1 ha** cu un volum de extras de **263 m³/an**.

Tăieri de conservare au fost prevăzute a se executa pe **197,4 ha**, urmând a se recolta un volum total de **9636 m³ (19,7 ha/an cu 964 m³/an)**.

9.2 Analiza și adoptarea planurilor decenale

Posibilitatea de produse principale se va recolta din arboretele din u.a. : 53B, G, H, 55D, 57B, 58A, I, J, 59B, 61A, 62A, F, 77E, F, G, H, I, J, 80B, D, 87A, G, H, I, 100C.

Degajări s-au propus în arboretele din u.a. : 88E.

Curățiri s-au propus în arboretele din u.a. : 51B, 79D, 96F.

Rărituri s-au propus în arboretele din u.a. : 51B, 52C, 53A, 55B, 58B, 62B, 64C, 69A, 70A, 74B, 75B, 76A, C, 77B, C, 78A, B, 79B, C, D, 81A, 82, 83A, 85A, 87B, D, E, 88B, D, 89B, 95, 96C, D, 97, 98, 99C.

Tăieri de conservare s-au propus în arboretele din u.a. : 50B, C, 51A, 52A, B, 54B, E, 59C, 64B, 65A, B, 66A, 67A, 71C, 72A, B, 73A, B, 74A, 75A, E, 76B, D, E, 90C, D, E, F, 99A.

10. Probleme speciale :

- ◆ Lucrările de teren au fost recepționate prin procesul verbal nr. 226 din 11.12.2014
- ◆ Amenajamentul intră în vigoare la data de 01.01.2015 și are o valabilitate de 10 ani.
- ◆ Beneficiarul va parcurge procedura de evaluare de mediu pentru planuri și programe, conform cu H.G. 1076/2004.

- ◆ La încadrarea arboretelor în planurile de lucrări, proiectantul a analizat și aplicat prevederile Ordinului 3397/2012 privind stabilirea criteriilor și indicatorilor de identificare a pădurilor virgine și cvasivirgine în România.

- ◆ Suprafața luată în studiu se suprapune cu ariile protejate: situl Natura 2000 ROSPA0133 - Munții Călimani, ROSCI0019 - Călimani – Gurghiu și Parcul Național Călimani.

Prezentul proces-verbal conține 4 pagini și s-a întocmit în 5 exemplare, câte unul pentru fiecare parte interesată.